Lust auf mehr?

Dann rufen Sie uns doch einfach an.
Sie können uns auch faxen oder mailen.

WFG Ahlen mbH
Beckumer Straße 34 · **59229 Ahlen**
Telefon: 0 23 82 / 964-300
Telefax: 0 23 82 / 964-310
E-Mail: wfg-tourismus@stadt.ahlen.de
Internet: www.wfg-ahlen.de

Stadt Beckum, Stadtmarketing
Weststraße 46 · **59269 Beckum**
Telefon: 0 25 21 / 29-172
Telefax: 0 25 21 / 29 55-172
E-Mail: stadtmarketing@beckum.de
Internet: www.beckum.de

Gemeinde Beelen
Warendorfer Straße 9 · **48361 Beelen**
Telefon: 0 25 86 / 887-32
Telefax: 0 25 86 / 887-88
E-mail: buergerdienste@beelen.de
Internet: www.beelen.de

Stadt Drensteinfurt
Landsbergplatz 7 · **48317 Drensteinfurt**
Telefon: 0 25 08 / 995-0
Telefax: 0 25 08 / 995-166
E-mail: stadt@drensteinfurt.de
Internet: www.drensteinfurt.de

Stadt Ennigerloh, Stadtmarketing
Marktplatz 1 · **59320 Ennigerloh**
Telefon: 0 25 24 / 28-3001
Telefax: 0 25 24 / 28-5400
E-mail: touristik@ennigerloh.de
Internet: www.ennigerloh-erleben.de

Verkehrsverein Everswinkel e. V.
Vitusstraße 8 · **48351 Everswinkel**
Telefon: 0 25 82 / 66 93 13
Telefax: 0 25 82/66 93 14
E-mail: info@verkehrsverein-everswinkel.de
Internet: www.verkehrsverein-everswinkel.de

Gemeinde Lippetal
Bahnhofstraße 7 · **59510 Lippetal**
Telefon: 0 29 23 / 980-228
Telefax: 0 29 23 / 980-232
E-mail: post@lippetal.de
Internet: www.lippetal.de

FORUM Oelde
Herrenstraße 9 · **59302 Oelde**
Telefon: 0 25 22 / 72 80 0
Telefax: 0 25 22 / 72 81 5
E-mail: forum@oelde.de
Internet: www.forum-oelde.de

Ostbevern Touristik
Hauptstraße 24 · **48346 Ostbevern**
Telefon: 0 25 32 / 431 03 50
Telefax: 0 25 32 / 82 46
E-mail: info@ostbevern-touristik.de
Internet: www.ostbevern.de

Verkehrsamt der Stadt Sassenberg
Schürenstraße 17 · **48336 Sassenberg**
Telefon: 0 25 83 / 309-3030
Telefax: 0 25 83 / 309-88 00
E-mail: stadt@sassenberg.de
Internet: www.sassenberg.de

Stadt Sendenhorst – Tourismus
Kirchstraße 1 · **48324 Sendenhorst**
Telefon: 0 25 26 / 303-116
Telefax: 0 25 26 / 303-100
E-mail: tourismus@sendenhorst.de
Internet: www.sendenhorst.de

Tourismus + Kultur Telgte
Kapellenstraße 2 · **48291 Telgte**
Telefon: 0 25 04 / 690-100
Telefax: 0 25 04 / 690-109
E-mail: tourismus@telgte.de
Internet: www.telgte.de

Gemeinde Wadersloh
Liesborner Straße 5 · **59329 Wadersloh**
Telefon: 0 25 23 / 950-0
Telefax: 0 25 23 / 950-2110
E-mail: gemeinde@wadersloh.de
Internet: www.wadersloh.de

Tourist Information Warendorf
Emsstraße 4 · **48231 Warendorf**
Telefon: 0 25 81 / 54 54 54
Telefax: 0 25 81 / 54 54 11
E-mail: tourismus@warendorf.de
Internet: www.warendorf.de

Wie wär's ...

Einfach der Nase nach auf den Wegen und Routen, die durch unsere Parklandschaft führen. Der Kreis Warendorf ist Teil des „Radverkehrsnetzes NRW" – ein einheitliches ausgeschildertes Radwegesystem mit einer Streckenlänge von mehr als 1.200 Kilometer. Ob Tagesausflügler oder Tourenradler – zahlreiche Wegweiser zeigen Ihnen sicher den Weg durch das Land der Wasserburgen und Schlösser.

Dazu gibt es eine abwechslungsreiche Landschaft mit Wiesen, Feldern und Bauernhöfen – und natürlich historische Städtchen. In vielen Orten sind Bahnhöfe und überall Parkplätze vorhanden, sodass Anreise und Fahrradbeförderung mit der Bahn oder dem Pkw möglich sind. Aber auch die Einkehr in eine der zahlreichen fahrradfreundlichen Gaststätten und Landcafés macht eine Tour durch die Parklandschaft des Kreises Warendorf zu einem Raderlebnis für die ganze Familie.

Viel zu erleben auf dem EmsRadweg

Themenrouten

Verschiedene Themenrouten laden Sie ein auf Entdeckungsreise durch unsere Warendorfer Parklandschaft. Drei besonders schöne Routen sind in der Karte eingezeichnet:

WERSE RAD WEG
Der WERSE RAD WEG verläuft auf 125 Kilometern mal direkt entlang des Flüsschens Werse, mal weiter abseits durch die von der Werse geprägte Landschaft.
www.werseradweg.de

EmsRadweg
Folgen Sie dem EmsRadweg auf 375 Kilometern. Vom Quellort Hövelhof in der Wald- und Heidelandschaft der Senne aus geht es durch das Münsterland bis zur Mündung der Ems in die Nordsee bei Emden.
www.emsradweg.de

100 Schlösser Route
Sie ist die Königin unter den deutschen Radrouten! Auf einer Länge von rund 960 Kilometern bewegt sich die 100 Schlösser Route auf vier Rundkursen durch das Münsterland. *www.100-schloesser-route.de*

Fahrradvergnügen auf dem WERSE RAD WEG

Unterkünfte online suchen & buchen

In der Parklandschaft des Kreises Warendorf gibt es viel zu erleben; warum nicht eine oder mehrere Nächte bleiben?

Auf **www.kreis-warendorf.de/unterkunft** können Sie aus mehr als 90 Unterkünften aussuchen und direkt online buchen. Besonders komfortabel ist das detaillierte Auswahlmenü, wo Sie aus zahlreichen Serviceleistungen und Ausstattungen auswählen können.

Möchten Sie eine Ferienwohnung, wo Ihr Hund auch herzlich willkommen ist? Oder wo Radwanderer auf Händen getragen werden? Lieber ein gemütliches Landhaus, wo Sie die typische münsterländische Küche genießen können? Oder doch lieber ein Viersterne-Hotel in der Stadt mit Wellnessbereich und Wäscheservice?

Natürlich kann man sich auch umfassend persönlich beraten lassen bei unseren Buchungsstellen in **Warendorf unter Tel. 02581 545454** oder **Telgte unter Tel. 02504 690100.**

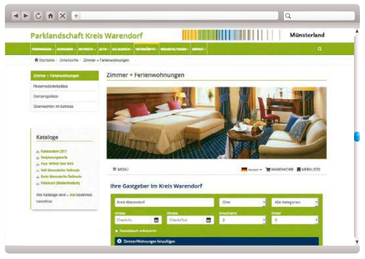

MÜNSTERLAND. DAS GUTE LEBEN.

Aktuelle Informationen unter
www.parklandschaft-warendorf.de

www.parklandschaft-warendorf.de

www.parklandschaft-warendorf.de

RADKARTE
Parklandschaft Kreis Warendorf

MÜNSTERLAND. DAS GUTE LEBEN.

Informationen zu den Sehenswürdigkeiten

Die kulturellen Ziele in der Karte sind so ausgewählt, dass sie direkt am Radverkehrsnetz liegen oder max. 500 Meter davon entfernt.

Nr.	Name	Info	Adresse
1	Museum der historischen Waschtechnik	Geschichte des „Waschens", eindrucksvoll mit mehr als 2000 Exponaten dargestellt	Schmedehausener Str. 6, 48346 Ostbevern, www.ostbevern.de
2	Altes Pastorat	Ältestes Haus Ostbeverns von 1640	Hauptstraße 13, 48346 Ostbevern, www.ostbevern.de
3	St. Ambrosius Ostbevern	Ursprünglich einschiffige gotische Hallenkirche, ungewöhnliche Altaraussrichtung	Hauptstraße 13, 48346 Ostbevern, www.ostbevern.de
4	Alte Mühle	Ausstellung vom Pferd zum Wagen	Mühlenweg 20, 48346 Ostbevern, www.ostbevern.de
5	Heimathaus Ostbevern	Geburtshaus des Bischofs Dr. J. Poggenburg	Lienener Damm 28a, 48346 Ostbevern, www.heimatvereinostbevern.de
6	Schloss Loburg	Barock-Wasserschloss mit hist. Rhododendronpark	Loburg 15, 48346 Ostbevern, www.ostbevern.de
7	Lourdes Grotte	Eingestellte Marienfigur nach dem Vorbild in Lourdes gefasst	Beverstrang, 48346 Ostbevern, www.ostbevern.de
8	Haus Langen	Ehemaliges Rittergut mit einer Wassermühle	Haus Langen 1, 48291 Telgte, www.telgte.de
9	Christoph-Bernsmeyer-Haus	Ehem. Kornmühle, mit Unterstützung von Johann C. Schlaun restauriert	Kardinal-von-Galen-Platz 23, 48291 Telgte www.telgte.de
10	Paul, der Schwimmreifenmann	Betonskulptur der Alltagsmenschen von Christel Lechner	In der Ems, 48291 Telgte, www.telgte.de
11	Kulturspur	Rundgang durch Telgtes Altstadt	Infoflyer: Tourismus + Kultur Telgte, Kapellenstraße 2, 48291 Telgte, www.telgte.de
12	Marktplatz	Die Bronzefigur des ersten Stadtausrufers in Telgte ziert den Platz mit historischem Ambiente	Marktplatz, 48291 Telgte, www.telgte.de
13	St. Clemens Kirche	Spätgotische Hallenkirche, die u.a. als Wallfahrtskirche genutzt wird	Kardinal-von-Galen-Platz 1, 48291 Telgte, www.st-marien-telgte.de
14	Wallfahrtskapelle	Barocke Kapelle mit Pietà aus Pappelholz	Kardinal-von-Galen-Platz 1, 48291 Telgte, www.st-marien-telgte.de
15	RELIGIO – westf. Museum für religiöse Kultur	Krippenausstellung und Informationen zur religiösen Kultur Westfalens	Herrenstraße 1, 48291 Telgte, www.museum-religio.de
16	Skulptur Judaskuss im Dümmertpark	Innerstädtische Insel zur Naherholung mit Fischtreppe	Emstor, 48291 Telgte, www.telgte.de
17	Haus Brückhausen	Herrenhaus aus Backstein im Spätrenaissancestil von 1601; 2 Gästezimmer	Holling 6, 48351 Everswinkel, www.culture-castles.de
18	Pfarrkirche St. Agatha	Eichenholzskulptur „Swienetöns" ca. 1450 und Schatzkammer	St.-Agatha-Platz, 48351 Everswinkel, www.everswinkel.de
19	Up'n Hoff – Everswinkels Mitmach-Museum	Bäuerliche Geschichte mitmachen und erleben	Wester 31, 48351 Everswinkel, www.verkehrsverein-everswinkel.de
20	Pfarrkirche St. Magnus	Deckenmalerei des 16. Jh., Tierplastiken außen	Kirchplatz 1, 48351 Everswinkel, www.everswinkel.de
21	Weberdenkmal	Sandsteinskulptur mit Szenen aus der Hausweberei	Kirchplatz , 48351 Everswinkel, www.everswinkel.de
22	Brunnen am Magnusplatz	Das Wappentier als Brunnenskulptur	Am Magnusplatz, 48351 Everswinkel, www.everswinkel.de
23	Spiegelkugel	Skulptur an der höchsten Stelle von Everswinkel	Kreuzung Bergstraße / Hoetmarer Straße, 48351 Everswinkel, www.stillewinkel2010.de
24	Pfarrkirche St. Bartholomäus Einen	Schlichter Kirchenbau mit Kern aus der Pfarrgründung um 1200	Bartholomäusstraße, 48231 Warendorf, www.warendorf.de
25	Kirche St. Johannes der Täufer Milte	Im Ursprung romanische Kirche mit Innenausstattung des Klassizismus	Brockstraße 3, 48231 Warendorf-Milte, www.warendorf.de
26	Kloster Vinnenberg Milte	Klosteranlage und Marienwallfahrtsort mit historischer Wassermühle	Beverstrang, 48231 Warendorf-Milte, www.warendorf.de
27	NRW-Landgestüt	Historische Anlage aus dem 19. Jh., beherbergt mehr als 100 Zuchthengste	Sassenberger Straße 11, 48231 Warendorf, www.warendorf.de

Kirche, Kloster, Bildstock · Museum und Sammlung · Historisches Bauwerk · Kunst am Weg · Insider-Tipp

Nr.	Name	Info	Adresse
28	Historischer Marktplatz mit Marienbrunnen	Geschlossenes Ensemble von historischen Bürgerbauten und gotischem Rathaus	Markt, 48231 Warendorf, www.warendorf.de
29	Dezentrales Stadtmuseum	Museumsobjekte zeigen städtisches Wohnen in Bürgerhäusern des Klassizismus und Historismus, im Gadem und im Torschreiberhaus	An mehreren Standorten in der Altstadt, 48231 Warendorf, www.warendorf.de
30	Laurentiuskirche	Westfälische Hallenkirche des 15.Jh. mit Gnadenbild der Glorreichen Jungfrau	Kirchplatz, 48231 Warendorf, www.warendorf.de
31	Westpreußisches Landesmuseum	Museum zur Geschichte der Westpreußen und Vertriebenen im ehem. Franziskanerkloster (17. Jh.), spätbarocke Klosterkirche	Klosterstraße 21, 48231 Warendorf, www.westpreussisches-landesmuseum.de
32	Oststraße Warendorf	Prächtiges, geschlossenes Straßenbild mit barocken Fassaden	Oststraße, 48231 Warendorf, www.warendorf.de
33	Schloss Freckenhorst	Ehemals Wohnsitz der Äbtissin des Damenstifts, heute in Privatbesitz	Everwordstraße 10, 48231 Warendorf, www.warendorf.de
34	Stiftskirche St. Bonifatius mit Stiftskammer	Bedeutende romanische Basilika mit Taufstein von 1129, Stiftskammer mit Ausstellung	Stiftsmarkt 1, 48231 Warendorf-Freckenhorst, www.warendorf.de
35	St. Lambertuskirche Hoetmar	Kirchenbau mit Ursprüngen im frühen 13. Jh.	Lambertusplatz, 48231 Warendorf, www.warendorf.de
36	Stellmacherei Hoetmar	Restaurierte Werkstatt eines Stellmachers	Lindenstraße 26a, 48231 Warendorf-Hoetmar, www.warendorf.de
37	Doppelschlossanlage Harkotten	Schloss von Korff (1805–1806) und Schloss von Ketteler (1754–1767)	Harkotten 1 und 2, 48336 Sassenberg, www.schlossharkotten.de
38	Atlas-Figur	Koloss mit Weltenkugel	Harkotten 1g, 48336 Sassenberg, www.sassenberg.de
39	Dorfbrunnen Füchtorf	Brunnen mit Unkemänner-Skulptur	Tie (Dorfplatz), 48336 Sassenberg, www.sassenberg.de
40	Skulptur „Adam & Eva"	Landstreicher-Ehepaar um 1900	Klingenhagen, 48336 Sassenberg, www.sassenberg.de
41	Begegnungsstätte Mühle	Ehemals fürstbischöfliche Wassermühle	Von-Galen-Str. 3, 48336 Sassenberg, www.sassenberg.de
42	Pfarrkirche St. Johannes Ev.	Spätgotische Hallenkirche mit barocken Portalen	Lappenbrink 1, 48336 Sassenberg, www.sassenberg.de
43	Haus Schücking	Schöpfung des Barockbaumeisters J.C. Schlaun	Von- Galen-Str. 2, 48336 Sassenberg, www.sassenberg.de
44	Wegekapelle Hartmann-Ribbert	1905 aus dank für einen überstandenen Unfall errichtet	Ecke Hörster / Pohlstadt, 48361 Beelen
45	Alter Kirchplatz	Ambiente verschiedener Denkmäler	Kirchplatz, 48361 Beelen
46	Kreuzigungsgruppe	Von H. Hartmann aus Wiedenbrück gestaltet und 1950 von Theodor Hartmeyer gestiftet	Friedhof an der St. Johannes Kirche, 48361 Beelen
47	Kerkherrenweg	22 Kilometer langer ausgeschilderter Pilger- und Betweg	Rathaus, Warendorfer Straße 9, 48361 Beelen, www.stadtplan-muensterland.de
48	Haus Geist	Architektonisches Meisterwerk des Laurenz von Brachum (1560–68)	Haus-Geist-Weg 10, 59302 Oelde
49	Georg-Lechner-Biermuseum in der Pott`s Brauerei	Westfälische Biertradition im Wandel der Zeit	In der Geist 120, 59302 Oelde, www.potts.de
50	Vier-Jahreszeiten-Park	Landesgartenschau-Gelände 2001 mit Kindermuseum, Parkbad und zahlreichen Spielpunkten	Konrad-Adenauer-Allee 20, 59302 Oelde, www.vier-jahreszeiten-park.de

NRW-Landgestüt, Warendorf

Freizeitsee Tuttenbrock bei Beckum

Nr.	Name	Info	Adresse
51	Kindermuseum KLIPP KLAPP	Interaktives Kindermuseum zum Thema Wasser, Getreide, Ernährung	Konrad-Adenauer-Allee 20, 59302 Oelde, www.kindermuseum-klipp-klapp.de
52	St. Johanneskirche	Wahrzeichen Oeldes mit spätgotischem Sakramentshaus	Am Markt, 59302 Oelde, www.st-johannes-oelde.de
53	Höhenburg Stromberg	Burganlage mit Hl. Kreuzkirche, Mallinckrodthaus und Paulusturm	Burgplatz, 59302 Oelde, www.burgdorf-stromberg.de
54	St. Lambertus-Kirche	Frühgotische, münsterländische Dorfkirche	Kirchstraße 11, 59302 Oelde, www.lambertus-stromberg.de
55	Kulturgut Haus Nottbeck	Museum für westf. Literatur, Musik und Theaterwerkstatt	Landrat-Predeick-Allee 1, 59302 Oelde, www.kulturgut-nottbeck.de
56	Rückkämper Kapelle	300 Jahre alte Fachwerkkapelle	Bauerschaft Rückkamp, 59320 Ennigerloh, www.heimatverein-enniger.de
57	Windmühle Ennigerloh	Wall-Holländermühle von 1869. 2009/2010 renoviert	Zur Windmühle 1, 59320 Ennigerloh www.muehlenfreunde-ennigerloh.de
58	Haus Diek	Spätwerk Johann Conrad von Schlaun aus dem 17. Jh.	Freckenhorster Str. 9, 59320 Ennigerloh, www.stadttouristik-ennigerloh.de
59	Schloss Vornholz	Wasserschloss mit barocken Eingangsportal und Kavalleriemuseum	59320 Ennigerloh, Am Steinpatt 11, www.stadttouristik-ennigerloh.de
60	Haus Siekmann	Stadtbildprägende, ehemalige Hofstelle. Heute sozio-kulturelles-Zentrum	Weststr. 18, 48324 Sendenhorst, www.haussiekmann.de
61	Parkanlage des St. Josef-Stiftes	Frei zugängliche Besichtigungsmöglichkeiten zahlreicher Kunstwerke	Westtor 7, 48324 Sendenhorst
62	Pfarrkirche St. Martin	Kirche im neugotischen Stil mit kunsthistorischer Innenausstattung	Kirchstr. 11, 48324 Sendenhorst
63	Ehemalige Kaiserliche Posthalterei	Von 1690–1910 wurden hier die Postgeschäfte des Ortes geführt	Südstr. 22, 48324 Sendenhorst
64	Pfarrkirche St. Ludgerus	Spätromanische Hallenkirche aus dem 13. Jh.	St.-Ludgerus-Kirchplatz, 48324 Sendenhorst-Albersloh
65	Waschsteg Albersloh	Historische Gedenkstätte gegenüber der Stelle, wo sich einst ein Waschsteg befunden hat	Wersebrücke, 48324 Sendenhorst-Albersloh
66	Steingarten Christ	Gartenausstellung des Künstlers Heinz Christ	Osttor 59, 48324 Sendenhorst
67	Haus Borg	Wasserschloss – Dreiinsellage mit Vorburg, Hauptburg und Park	Altendorf 51, 48317 Drensteinfurt-Rinkerode
68	Mühlen- und Gerätemuseum	Mühle von 1810. Maschinen und Gerätschaften aus dem Mühlenbereich und der Landwirtschaft	Eickenbeck 44, 48317 Drensteinfurt, www.muehlenmuseum-rinkerode.de
69	Alte Post	Ehemaliges Handelshaus von 1647	Mühlenstr. 15, 48317 Drensteinfurt, www.drensteinfurt.de
70	Haus Steinfurt	Zweiinselanlage mit Herrenhaus, Nebengebäuden, Torhäuschen, Wassermühle, Park	Mühlenstraße 18, 48317 Drensteinfurt, www.drensteinfurt.de
71	Haus Venne	Symmetrisch angelegte Schlossanlage aus dem frühen 18. Jh.	Mersch, 48317 Drensteinfurt, www.drensteinfurt.de
72	Kornbrennerei Eckmann	1836 gegründete Kornbrennerei mit 1830 Hektoliter Brennrecht	Nordholter Weg 2, 48317 Drensteinfurt, www.brennerei-eckmann.de
73	Haus Vorhelm mit Wassermühle	Wasserburganlage aus dem 16. Jh. mit Wassermühle	Droste-zu-Vischering-Weg 10, 59227 Ahlen, www.ahlen.de
74	Augustin-Wibbelt-Kapelle	Heimatdichter und Theologe (1862–1947), in der Kapelle beerdigt	Schäringerfeld 30, 59227 Ahlen, www.ahlen.de
75	Veringsmühle	Erbaut im 17. Jh. direkt an der Werse neben dem ehem. Rittergut Haus Seppenhagen	Prozessionsweg 30, 59227 Ahlen, www.ahlen.de
76	Kunstmuseum Ahlen	1000m² Ausstellungsfläche, 5 wechselnde Ausstellungen im Jahr, Skulpturengarten	Museumsplatz 1/ Weststraße 98, 59227 Ahlen, www.kunstmuseum-ahlen.de
77	Heimatmuseum	Im Vierständerhaus (17. Jh.); mit Darstellung der Stadtgeschichte	Wilhelmstr. 12, 59227 Ahlen, www.ahlen.de
78	Goldschmiedemuseum Fischer	Goldschmiedekunst, Geschichte der Zeitmessung, jüdische / buddhistische Exponate	Oststr. 69, 59227 Ahlen, www.museumimgoldschmiedehaus.de

Gewölbekeller Haus Nottbeck, Oelde

Lippefähre Lupia, Ahlen/Hamm

Nr.	Name	Info	Adresse
79	Bartholomäuskirche	Älteste münsterländische Taufkirche auf dem Marktplatz	Kirchplatz 7, 59227 Ahlen, www.stbartholomaeus-ahlen.de
80	Stadtgalerie	Räume für vielfältige Ausstellungen des Kunstvereins Ahlen	Königstr. 7, 59227 Ahlen, www.kunstvereinahlen.de
81	Zeche Westfalen mit historischer Zechensiedlung	Ehemalige Steinkohlezeche mit denkmalgeschützter Siedlung (Erbaut Anfang 20. Jh.)	Zeche Westfalen 1, 59229 Ahlen, www.zechewestfalen.de
82	Fritz-Winter-Haus	Galerie. Bedeutender Maler Ahlens (1905–1976)	Südberg 72-74, 59229 Ahlen, www.fritz-winter-haus.de
83	Lippefähre „Lupia"	Fahrgäste (mind. 2 Personen) ziehen von April bis Oktober mit eigener Muskelkraft die „Lupia" über die Lippe zwischen Ahlen und Hamm (kostenlos)	Schloss Oberwerries Zum Schloß Oberwerries 1, 59073 Hamm
84	Aktivpark Phoenix	Mit Abenteuerspielplatz, Skateboard- und Minigolfanlage, Kletterwand u.v.m.	Am Kollenbach, 59269 Beckum, www.beckum.de
85	Ständehaus mit Parkanlage	Neugotischer Gebäudekomplex im Park mit mittelalterlichem Wehrturm in der Nähe	Weststraße 57, 59269 Beckum, www.beckum.de
86	Propsteikirche St. Stephanus und Sebastian	Prudentiaschrein in der ältesten Kirche Beckums	Kirchplatz, 59269 Beckum, www.stephanus-beckum.de
87	Marktplatz Beckum	Beckums „gute Stube" mit zahlreichen Kunstwerken zu den „Beckumer Anschlägen"	Markt, 59269 Beckum, www.beckum.de
88	Stadtmuseum	Hist. Rathaus von 1441 mit u.a. Karnevalsmuseum und Sonderausstellungen	Markt, 59269 Beckum, www.beckum.de
89	Freizeitsee Tuttenbrock	Wasserski-Seilbahn-Park, Strandbad, Rundwanderweg	Am Tuttenbrocksee 7, 59269 Beckum, www.twincable-beckum.de
90	Soestwarte	Mit Szenen Beckumer Anschläge, Windmühle, Naturerlebnis Höxberg	Soestwarte 1, 59269 Beckum, www.beckum.de
91	Wasserschloss Crassenstein	Im 16. Jh. im Renaissancestil erbaut, 1840 Umbau im klassizistischen Stil	Am Schloss 1, 59329 Wadersloh, www.wadersloh.de
92	Kirchenpark St. Nikolaus	Kreuzwegstationen mit Bronzeskulpturen auf Lavasteinen	An der Kirche St. Nikolaus, 59329 Wadersloh, www.wadersloh.de
93	Pfarrkirche St. Margareta	Hallenkirche im gotischen Stil mit Taufstein aus dem 15. Jh.	Kirchplatz, 59329 Wadersloh, www.margareta-wadersloh.de
94	Museum Abtei Liesborn	Museum zur Kunst- und Kulturgeschichte der Region	Abteiring 8, 59329 Wadersloh, www.museum-abtei-liesborn.de
95	Eichenholzskulptur „Europa"	1.000 Jahre altes Eichenholz gestaltet von Manfred Dirkling	Abteiring / Kastanienplatz, 59329 Wadersloh
96	Sinnespark Liesborn	Erleben mit allen Sinnen an den Spielstationen im Park	Königstraße 1, 59329 Wadersloh, www.st-josef-haus.de
97	Feldkreuz	1926 zur Erinnerung an einen Kriegsgefallenen errichtet	Hentruper Straße 4, 59329 Wadersloh
98	Schloss Assen	Renaissance-Wasserschloss von 1564, öffentliche Führungen	Assenweg 1, 59510 Lippetal, www.haus-assen.de
99	St. Ida Wallfahrtsbasilika	40.000 Pilger suchen jährlich im „weißen Dom an der Lippe" Zuspruch bei der hl. Ida	Kirchplatz 3, 59510 Lippetal, www.sankt-ida.de
100	Schloss Hovestadt	Renaissance-Wasserschloss mit barocken Parkanlangen	Schlossstraße 1, 59510 Lippetal, www.schloss-hovestadt.de
101	St. Stephanus Kirche	Das älteste Lippetaler Bauwerk	An der Kirche, 59510 Lippetal, www.pv-lippetal.de
102	Sändkers Mühle	Technisches Kulturdenkmal von 1813 mit Mühlenmuseum	Heintroper Str. 3, 59510 Lippetal, www.saendkers-muehle.de

E-Bike-Angebote

In fast jedem Ort können Sie E-Bikes ausleihen, und ein dichtes Netz von Akku-Ladestationen ergänzt das Angebot. Hier tauschen Sie den Fahrrad-Akku nicht aus, sondern laden ihn kostenlos auf. Während der Ladezeit können Sie gemütlich einkehren oder die Umgebung erkunden.

Unserer besonderer Service: Spezielle E-Bike-Tourentipps. Die Rundtouren sind zwischen 23 und 70 Kilometern lang. Zu jeder Tour stehen Detailkarten mit Informationen zur Streckenqualität, Sehenswürdigkeiten und Gastronomie zur Verfügung.
Alle Tourentipps, Verleih- und Ladestationen auf einen Blick unter *www.kreis-warendorf.de/ebike*

Radwanderkarte

Für eine detaillierte Tourenplanung sowie für die Radtour unterwegs empfiehlt es sich, die „Radwanderkarte Kreis Warendorf" im Maßstab 1:50.000 mitzunehmen.

Radwanderkarte Kreis Warendorf,
Bielefelder Verlag, 10. Auflage 2019.
ISBN: 978-3-87073-856-3

Einfach anfordern beim Kreis Warendorf
unter Tel.: 0 25 81 / 53 61 11 oder
tourismus@kreis-warendorf.de
Preis: 7,95 € (versandkostenfrei)

Tourentipps

Das Rundroutensystem bietet beste Voraussetzungen für schöne und erlebnisreiche Tagesradtouren. Deshalb haben wir einige Tourentipps entwickelt, die über das Radverkehrsnetz durch die herrliche Parklandschaft, vorbei an romantischen Schlössern und Burgen, zu malerischen Ortskernen führen.

Start- und Zielpunkte der insgesamt 11 Tourentipps sind die Innenstädte der Orte Ahlen, Sassenberg und Telgte. Die ausgewählten Rundkurse haben unterschiedliche Längen zwischen 23 und 54 Kilometer. So finden Sie ganz bestimmt immer die richtige Radroute in der Parklandschaft Kreis Warendorf.

Und der besondere Service für Sie: Für jeden Tourentipp gibt es einen Flyer mit Detailkarte sowie Freizeit-, Besichtigungs- und Einkehrmöglichkeiten.

Die Flyer können bei den Touristinfos in Ahlen, Sassenberg und Telgte (Adressen siehe „Lust auf mehr?") kostenlos angefordert werden.

MÜNSTERLAND. DAS GUTE LEBEN.

Und so funktioniert die Wegweisung:

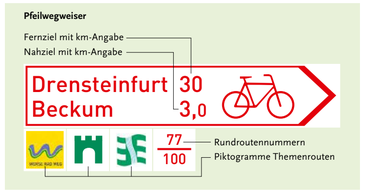

Pfeilwegweiser
An Kreuzungspunkten des Radverkehrsnetzes stehen Pfeilwegweiser, die Ihnen das Nah- und Fernziel mit der Entfernungsangabe anzeigen. Die beiden Zahlen bedeuten, dass Sie sich auf der Route zwischen den Rundrouten 77 und 100 befinden (Erläuterung zum Rundroutensystem siehe unten). Wenn Piktogramme unter dem Pfeilwegweiser hängen, befinden Sie sich gleichzeitig auch auf einer Themenroute.

Zwischenwegweiser
Die Zwischenwegweiser weisen den Weg zum nächsten Kreuzungspunkt.

Das touristische Rundroutennetz – einmalig in Nordrhein-Westfalen

Die Parklandschaft des Kreises Warendorf besteht aus einem dichten, kreisförmigen Radwegenetz. Jede der 68 Rundrouten ist eine Rundtour von ca. 10–30 Kilometern Länge. Einzelne Rundrouten können miteinander kombiniert werden und ermöglichen eine Vielzahl von Variationen für kürzere und längere Tages- oder Wochenendausflüge. In der Karte sind die Rundrouten mit ihren Nummern abgebildet und in der Tabelle die Kilometerlängen der einzelnen Rundrouten aufgeführt. So können Sie Ihre individuelle Tour zusammenstellen.

Unser Tipp:
Rundtouren: Suchen Sie sich eine oder mehrere Rundrouten aus und folgen Sie immer der Nummer auf der Fahrradbeschilderung. So gelangt man ganz leicht an den Startpunkt der Rundtour zurück.

Sterntouren: Auch für Gäste, die von einem zentralen Übernachtungsort aus Fahrrad fahren wollen, ist das Rundroutennetz genau das Richtige. Denn vom jedem der 14 Urlaubsorte lässt sich die Parklandschaft des Kreises Warendorf sternförmig erkunden.

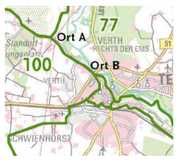

So funktioniert es:
Jede Rundroute hat eine Nummer. Die Radwege verlaufen immer auf der Grenze zwischen zwei Rundrouten. Die Nummer des Radweges ergibt sich aus den beiden Nummern der Rundrouten.

Beispiel:
Der Radweg von Ort A nach Ort B zwischen den Rundrouten 77 und 100 hat also die Radwegnummer 77|100. Die Nummern sind an den Pfeilwegweisern angebracht.

Rundroutennummer	Länge in km
42	ca. 31
43	ca. 19
68	ca. 28
69	ca. 20
70	ca. 23
71	ca. 18
72	ca. 28
73	ca. 29
74	ca. 16
75	ca. 22
76	ca. 23
77	ca. 24
78	ca. 17
100	ca. 23
101	ca. 21
102	ca. 26
103	ca. 25
104	ca. 28
105	ca. 18
106	ca. 23
107	ca. 23
108	ca. 24
109	ca. 36
110	ca. 31
111	ca. 25
149	ca. 31
150	ca. 21
151	ca. 16
152	ca. 33
153	ca. 18
154	ca. 29
155	ca. 29
156	ca. 26
157	ca. 25
158	ca. 20
159	ca. 19

Rundroutennummer	Länge in km
160	ca. 32
161	ca. 28
162	ca. 21
163	ca. 21
164	ca. 17
165	ca. 24
178	ca. 26
179	ca. 31
180	ca. 13
181	ca. 20
182	ca. 33
183	ca. 27
184	ca. 31
185	ca. 31
186	ca. 29
187	ca. 30
206	ca. 20
207	ca. 13
208	ca. 14
209	ca. 19
210	ca. 23
211	ca. 21
212	ca. 16
213	ca. 25
214	ca. 13
215	ca. 20
216	ca. 21
217	ca. 23
218	ca. 11
219	ca. 15
250	ca. 6
251	ca. 18
252	ca. 6
253	ca. 15
265	ca. 17
266	ca. 7

Legende

- Touristische Arbeitsgemeinschaft „Parklandschaft Kreis Warendorf“
- Radverkehrsnetz NRW (Rundroutennetz)
- WERSE RAD WEG
- EmsRadweg
- 100 Schlösser Route
- 209 Rundroutennummer

Sehenswürdigkeit:
- Kirche, Kloster, Bildstock
- Museum und Sammlung
- Historisches Bauwerk
- Kunst am Weg
- Insider-Tipp

Informationen zu den Sehenswürdigkeiten siehe umseitig

Maßstabsleiste
Maßstab 1:100.000 (1 cm in der Karte entspricht 1.000 m in der Natur / 1 km = 1 cm)
1 km

Impressum:
Herausgeber und Redaktion: Touristische Arbeitsgemeinschaft (TAG) Parklandschaft Kreis Warendorf, Waldenburger Straße 2, 48231 Warendorf
Telefon: 0 25 81/53 61 11, Telefax: 0 25 81/53 61 99
www.parklandschaft-warendorf.de · tourismus@kreis-warendorf.de

Grafik-Design: Die Gezeiten, Münster · Fotos: Städte und Gemeinden der Touristischen Arbeitsgemeinschaft Parklandschaft Kreis Warendorf, Kulturgut Haus Nottbeck, Jannine Everwand, Münsterland e. V., Gabi Wild
Titelfoto: Gisela Schäper www.foto-kunst-grafik.de

6. Auflage 2020 · © Touristische Arbeitsgemeinschaft Parklandschaft Kreis Warendorf · Titel, Umschlaggestaltung, Art und Anordnung des Inhalts sind urheberrechtlich geschützt. Nachdruck – auch auszugsweise – nicht gestattet. Alle Rechte vorbehalten.

Kartengrundlage: Geobasisdaten © Land NRW