

11

Stadt Warendorf

ÖFFENTLICHE BEKANNTMACHUNG

Bebauungsplan Nr. 2.37 für das Gewerbegebiet zwischen Bundesstraße B 64 und Kreisstraße K 3

- Veröffentlichung des Aufstellungsbeschlusses gemäß § 2 Abs. 1 Baugesetzbuch (BauGB)


Der Rat der Stadt hat in seiner Sitzung am 22.04.2010 folgenden Beschluss gefasst:

„Für das Gewerbegebiet zwischen B 64 und Kreisstraße K 3 ist eine Neuaufstellung des Bebauungsplanes Nr. 2.37 mit Festsetzung gemäß § 30 Bundesbaugesetz (BauGB) durchzuführen.

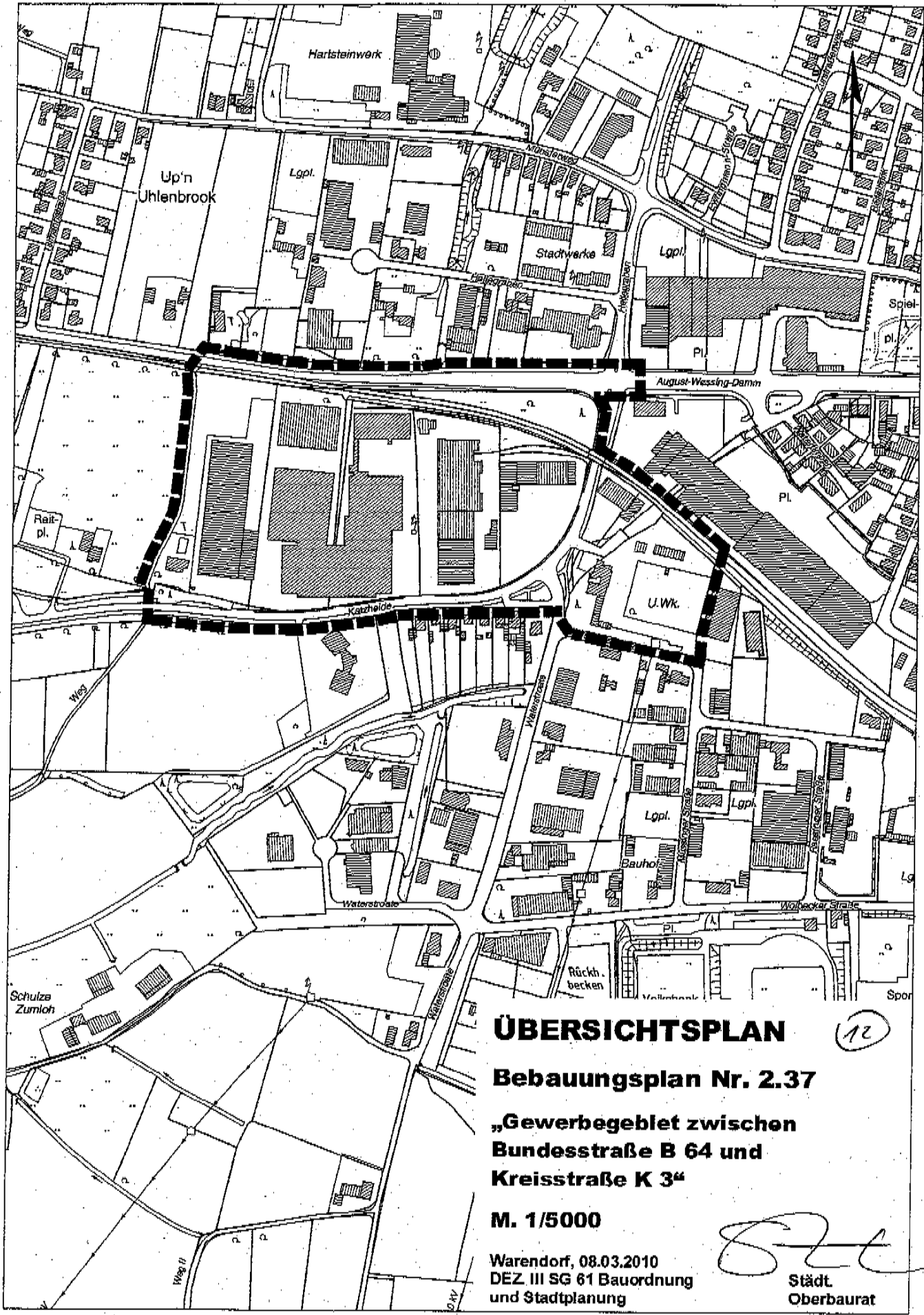
Als Hauptziel der Planung wird angestrebt, die Ergebnisse des Gutachtens vom April 2007 zum Einzelhandels- und Zentrenkonzept für die Stadt Warendorf mit den beschlossenen Änderungen und Ergänzungen entsprechend umzusetzen.

Die Plangebietsgrenzen sind im Übersichtsplan vom 08.03.2010 im Maßstab 1 : 5000 dargestellt.“

Warendorf, 27.04.2010




Walter
Bürgermeister



ÜBERSICHTSPLAN
Bebauungsplan Nr. 2.37
„Gewerbegebiet zwischen
Bundesstraße B 64 und
Kreisstraße K 3“

12

M. 1/5000
Warendorf, 08.03.2010
DEZ III SG 61 Bauordnung
und Stadtplanung


Städ.
Oberbaurat