

ÖFFENTLICHE BEKANNTMACHUNG

**Bebauungsplan Nr. 2.81 „Gewerbegebiet West Nördlich des Münsterweges“
sowie 6. Änderung des Flächennutzungsplanes
- Veröffentlichung des Aufstellungsbeschlusses gemäß § 2 Abs. 1
Baugesetzbuch (BauGB)**

Der Rat der Stadt hat in seiner Sitzung am 08.09.2005 folgenden Beschluss gefasst:


„Für das Gewerbegebiet nördlich des Münsterweges und westlich des Hartsteinwerkes ist ein Bebauungsplan Nr. 2.81 Gewerbegebiet West nördlich des Münsterweges mit Festsetzungen gemäß § 30 Baugesetzbuch (BauGB) aufzustellen.

Die Plangebietsgrenzen sind im Übersichtsplan vom 09.05.2005 im Maßstab 1 : 5000 dargestellt.

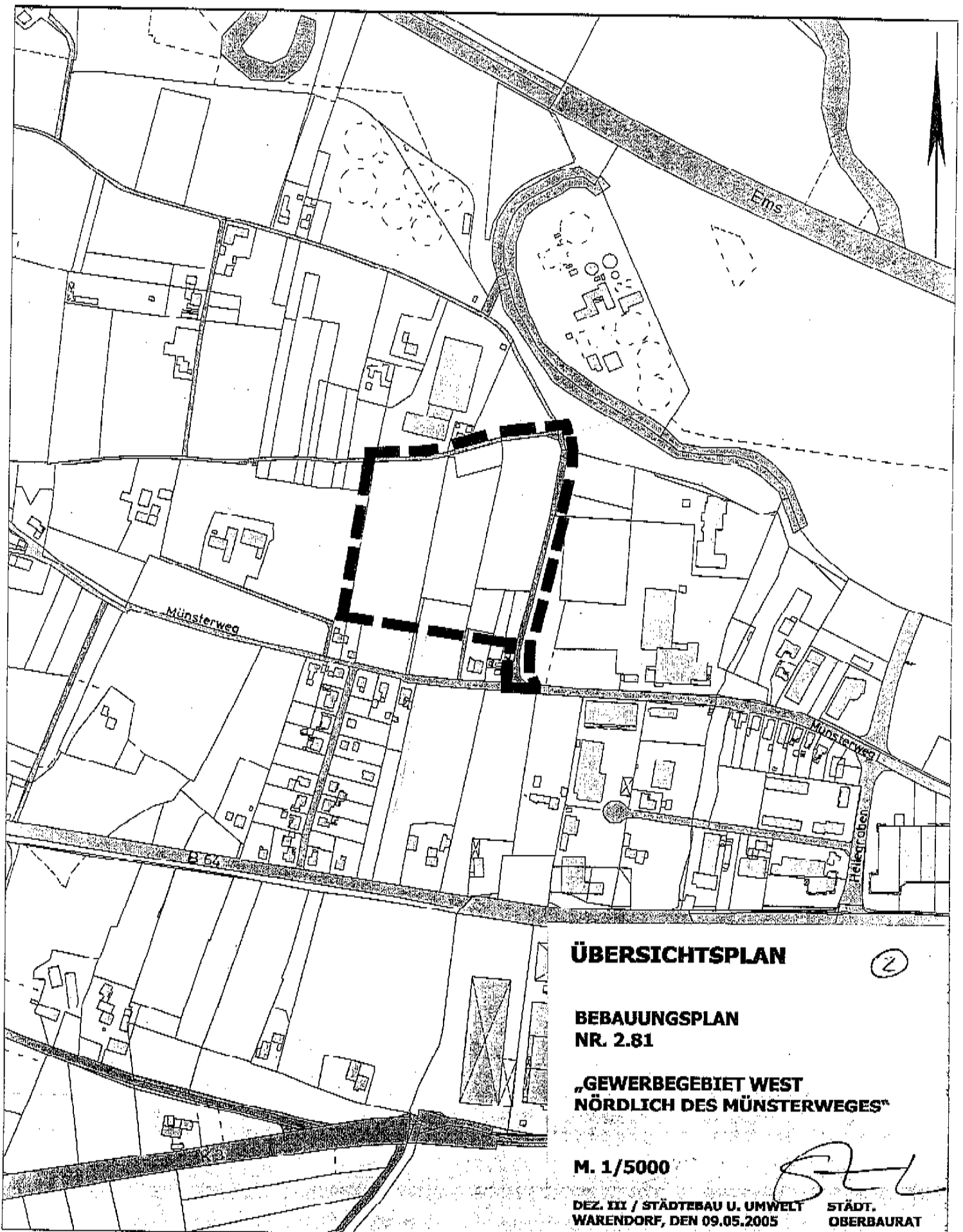
Die im Parallelverfahren zum Bebauungsplan erforderliche 6. Änderung des Flächennutzungsplanes mit dem Inhalt der Umwandlung eine Fläche für die Landwirtschaft in eine gewerbliche Baufläche ist gemäß Baugesetzbuch (BauGB) vorzunehmen.

Die Grenzen der 6. Änderung des Flächennutzungsplanes sind im Übersichtsplan vom 14.06.2005 im Maßstab 1 : 5000 dargestellt.“

Warendorf, 02.04.2008



Walter
Bürgermeister



ÜBERSICHTSPLAN

2

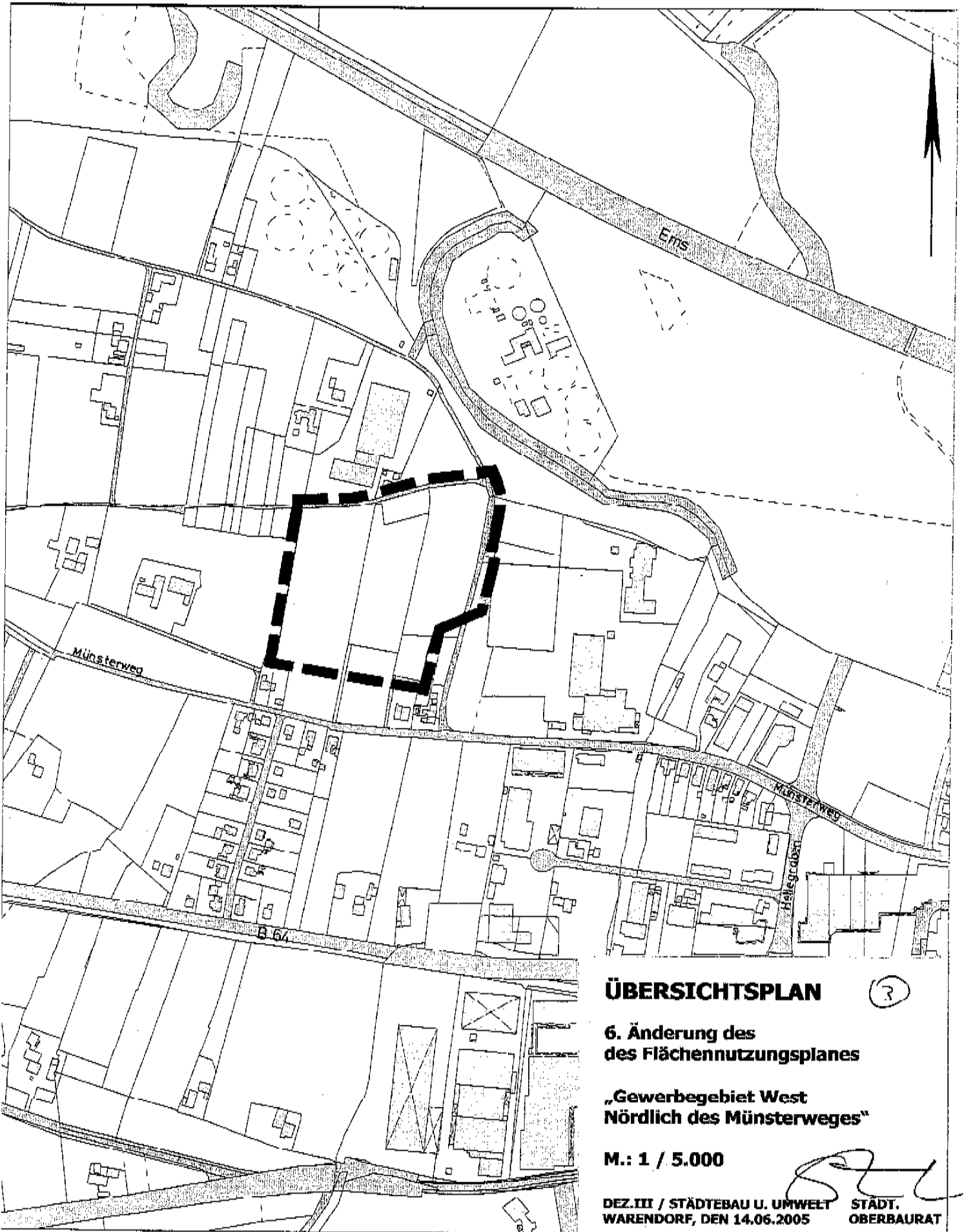
**BEBAUUNGSPLAN
NR. 2.81**

**„GEWERBE GEBIET WEST
NÖRDLICH DES MÜNSTERWEGES“**

M. 1/5000

**DEZ. III / STÄDTESBAU U. UMWELT
WARENDORF, DEN 09.05.2005**

**STÄDT.
OBERBAURAT**



ÜBERSICHTSPLAN (3)

6. Änderung des des Flächennutzungsplanes

„Gewerbegebiet West Nördlich des Münsterweges“

M.: 1 / 5.000

DEZ.III / STÄDTEBAU U. UMWELT WARENDORF, DEN 14.06.2005

STÄDT. OBERBAURAT