

## **Öffentliche Bekanntmachung** **über die Widmung von Straßen, Wegen und Plätzen** **für den öffentlichen Verkehr**

Auf Beschluss des Rates vom 01.04.2004 werden folgende Straßen, Wege und Plätze aufgrund des § 6 des Straßen- und Wegegesetzes vom 23.09.1995 in der zur Zeit gültigen Fassung als Gemeindestraßen dem öffentlichen Verkehr gewidmet:

### **Ohne Beschränkung der Benutzung:**

#### **als Anliegerstraße**

- **Am Lienkolk**  
(von der Velsener Straße bis zur Straße „Streinen Esch“,  
Gemarkung Einen, Flur 5, Flurstück Nr. 610 teilweise; siehe Plan gem. Anlage 1)
- **Dr.-Hans-Kluck-Straße**  
(von der Dr.-Rau-Allee bis zum Immenkamp, einschließlich der vorhandenen Stichwege,  
Gemarkung Warendorf, Flur 33, Flurstücke Nr. 527, 526, 523, 525, 524, 528; siehe Plan  
gem. Anlage 2)
- **Elisabeth-Schwerbrock-Straße**  
(Abzweig von der Straße „An der Tönneburg“, einschließlich der vorhandenen Stichwege,  
Gemarkung Warendorf, Flur 33, Flurstücke 66, 521, 533, 520, 522; siehe Plan gem.  
Anlage 2)
- **Josef-Winckler-Straße**  
(Flur 35, Flurstück 582; siehe Plan gem. Anlage 3)
- **Breite Straße**  
(von der Reichenbacher Straße bis zur Einmündung der Kurt-Schäffer-Straße;  
Gemarkung Warendorf, Flur 19, Flurstück 893, einschließlich der vorhandenen  
Stichwege, Gemarkung Warendorf, Flur 19, Flurstücke 899 und 901, siehe Plan gem.  
Anlagen 4 und 5)
- **Carl-Leopold-Straße**  
(von der Reichenbacher Straße bis zur Breiten Straße, einschließlich der vorhandenen  
Stichwege, Gemarkung Warendorf, Flur 19, Flurstücke 912, 913, siehe Plan gem. Anlage  
4)
- **Franz-Darpe-Straße**  
(von der Carl-Leopold-Straße bis zur Breiten Straße, Gemarkung Warendorf, Flur 19,  
Flurstücke 919 und 922 jeweils teilweise, siehe Plan gem. Anlage 4)
- **Elli-Grützner-Straße**  
(Gemarkung Warendorf, Flur 19, Flurstück 923, siehe Plan gem. Anlage 4)

## **Öffentliche Bekanntmachung** **über die Widmung von Straßen, Wegen und Plätzen** **für den öffentlichen Verkehr**

Auf Beschluss des Rates vom 01.04.2004 werden folgende Straßen, Wege und Plätze aufgrund des § 6 des Straßen- und Wegegesetzes vom 23.09.1995 in der zur Zeit gültigen Fassung als Gemeindestraßen dem öffentlichen Verkehr gewidmet:

### **Ohne Beschränkung der Benutzung:**

#### **als Anliegerstraße**

- **Am Lienkolk**  
(von der Velsener Straße bis zur Straße „Streinen Esch“,  
Gemarkung Einen, Flur 5, Flurstück Nr. 610 teilweise; siehe Plan gem. Anlage 1)
- **Dr.-Hans-Kluck-Straße**  
(von der Dr.-Rau-Allee bis zum Immenkamp, einschließlich der vorhandenen Stichwege,  
Gemarkung Warendorf, Flur 33, Flurstücke Nr. 527, 526, 523, 525, 524, 528; siehe Plan  
gem. Anlage 2)
- **Elisabeth-Schwerbrock-Straße**  
(Abzweig von der Straße „An der Tönneburg“, einschließlich der vorhandenen Stichwege,  
Gemarkung Warendorf, Flur 33, Flurstücke 66, 521, 533, 520, 522; siehe Plan gem.  
Anlage 2)
- **Josef-Winckler-Straße**  
(Flur 35, Flurstück 582; siehe Plan gem. Anlage 3)
- **Breite Straße**  
(von der Reichenbacher Straße bis zur Einmündung der Kurt-Schäffer-Straße;  
Gemarkung Warendorf, Flur 19, Flurstück 893, einschließlich der vorhandenen  
Stichwege, Gemarkung Warendorf, Flur 19, Flurstücke 899 und 901, siehe Plan gem.  
Anlagen 4 und 5)
- **Carl-Leopold-Straße**  
(von der Reichenbacher Straße bis zur Breiten Straße, einschließlich der vorhandenen  
Stichwege, Gemarkung Warendorf, Flur 19, Flurstücke 912, 913, siehe Plan gem. Anlage  
4)
- **Franz-Darpe-Straße**  
(von der Carl-Leopold-Straße bis zur Breiten Straße, Gemarkung Warendorf, Flur 19,  
Flurstücke 919 und 922 jeweils teilweise, siehe Plan gem. Anlage 4)
- **Elli-Grützner-Straße**  
(Gemarkung Warendorf, Flur 19, Flurstück 923, siehe Plan gem. Anlage 4)



- **Kurt-Schäffer-Straße**  
(von der Heustraße bis zur Einmündung der Werner-Scheidt-Straße, Gemarkung Warendorf, Flur 19, Flurstück 904 und 905 teilweise sowie 906 und 907, siehe Plan gem. Anlage 4)
- **Werner-Scheidt-Straße**  
(von der Carl-Leopold-Straße bis zur Kurt-Schäffer-Straße, einschließlich Stichweg in östliche Richtung, Gemarkung Warendorf, Flur 19, Flurstück 909, siehe Plan gem. Anlage 4)
- **Wilhelm-Götting-Straße**  
(von der Carl-Leopold-Straße bis zur Kurt-Schäffer-Straße, einschließlich der Stichwege, Gemarkung Warendorf, Flur 19, Flurstück 911, siehe Plan gem. Anlage 4)
- **Schafstraße**  
(von der Breiten Straße sowie der Verlängerung der nordwestlichen Grundstücksgrenze des Flurstücks 939 bis zur Verlängerung der südöstlichen Grundstücksgrenze des Flurstücks 978; Gemarkung Warendorf, Flur 19, Flurstücke 894 bis 898, siehe Plan gem. Anlage 5)
- **Südring (neuer Teilbereich)**  
(von der Carl-Leopold-Straße bis zum bisherigen Ausbauende, Gemarkung Warendorf, Flur 19, Flurstücke 1291 teilweise sowie 914 und 916, siehe Plan gem. Anlage 5)

II: Mit Beschränkung der Benutzung als Geh- und Radweg:  
(sonstige Gemeindestraße im Sinne des § 3 Abs. 4, Nr. 3 StrWG)

- Weg von der Straße Am Lienkolk in westliche Richtung zum Spielplatz  
Gemarkung Einen, Flur 5, Flurstück 610 teilweise; siehe Plan gem. Anlage 1, dunkel markierte Fläche)
- Weg entlang der südlichen Bebauung der Dr.-Hans-Kluck-Straße  
(von der Dr.-Rau-Allee bis in den nordwestlichen Bereich der Bebauung der Dr.-Hans-Kluck-Straße, einschließlich der Verlängerungen der fünf Stichwege der Dr.-Hans-Kluck-Straße, die in diesen Geh- und Radweg einmünden;  
Gemarkung Warendorf, Flur 33, Flurstücke Nr. 529, 530, 539 sowie 526, 525, 524 und 528 jeweils teilweise; siehe Plan gem. Anlage 2, dunkel markierte Flächen)
- Weg entlang der nördlichen Bebauung des westlichen Teils der Dr.-Hans-Kluck-Straße  
(vom nordwestlichen Bereich der Bebauung der Dr.-Hans-Kluck-Straße bis zur Einmündung in den Verbindungsweg zwischen Dr.-Hans-Kluck-Straße und Elisabeth-Schwerbrock-Straße, einschließlich der Verlängerungen der beiden von den Stichwege der Dr.-Hans-Kluck-Straße, die in diesen Geh- und Radweg einmünden;  
Gemarkung Warendorf, Flur 33, Flurstücke Nr. 537 und 528 jeweils teilweise; siehe Plan gem. Anlage 2, dunkel markierte Flächen)

- Verbindungsweg zwischen Dr.-Hans-Kluck-Straße und Elisabeth-Schwerbrock-Straße  
(vom Weg entlang der südlichen Bebauung der Dr.-Hans-Kluck-Straße bis zur Elisabeth-Schwerbrock-Straße, einschließlich der Verlängerung des Stichweges der Dr.-Hans-Kluck-Straße, der in diesen Geh- und Radweg einmündet;  
(Gemarkung Warendorf, Flur 33, Flurstücke Nr. 538, 537, 536 sowie 528 jeweils teilweise; siehe Plan gem. Anlage 2, dunkel markierte Fläche)
- Wege von der Josef-Winckler-Straße zum Spielplatz sowie zur Justus-Möser-Straße  
(Gemarkung Warendorf, Flur 35, Flurstück 583; siehe Plan gem. Anlage 3, dunkel markierte Flächen)
- Wege von den Stichwegen der Breiten Straße zur Schafstraße  
(Gemarkung Warendorf, Flur 19, Flurstücke 900 und 902 jeweils teilweise, siehe Plan gem. Anlage 5, dunkel markierte Flächen)
- Weg von der Carl-Leopold-Straße in südliche Richtung zum Spielplatz  
(Gemarkung Warendorf, Flur 19, Flurstück 912 teilweise, siehe Plan gem. Anlage 4, dunkel markierte Fläche)
- Verbindungsweg von der Carl-Leopold-Straße in nördliche Richtung zur Franz-Darpe-Straße  
(Gemarkung Warendorf, Flur 19, Flurstück 920, siehe Plan gem. Anlage 4, dunkel markierte Fläche)
- Verbindungsweg von der Franz-Darpe-Straße in nordöstliche Richtung zur Elli-Grützner-Straße  
(Gemarkung Warendorf, Flur 19, Flurstück 922 teilweise, siehe Plan gem. Anlage 4, dunkel markierte Fläche)
- Weg von der Franz-Darpe-Straße in nordwestliche Richtung zum Spielplatz  
(Gemarkung Warendorf, Flur 19, Flurstück 922 teilweise, siehe Plan gem. Anlage 4, dunkel markierte Fläche)
- Verbindungsweg von der Franz-Darpe-Straße in nordwestliche Richtung zur Reichenbacher Straße  
(Gemarkung Warendorf, Flur 19, Flurstück 918, siehe Plan gem. Anlage 4, dunkel markierte Fläche)

III: Mit Beschränkung der Benutzung als Geh- und Radweg sowie zur Benutzung mit forst- und landwirtschaftlichen Fahrzeugen:  
(sonstige Gemeindestraße im Sinne des § 3 Abs. 4 Nr. 3 StrWG)

- Kurt-Schäffer-Straße (von der Breiten Straße in nordwestliche Richtung bis zur Einmündung der Werner-Scheidt-Straße)  
(Gemarkung Warendorf, Flur 19, Flurstücke 904 und 905 jeweils teilweise, sowie 908, siehe Plan gem. Anlage 4)

Diese Allgemeinverfügung gilt gemäß § 41 Abs. 4 Verwaltungsverfahrensgesetz NW am Tage nach ihrer Bekanntmachung als bekannt gegeben.

#### Rechtsbehelfsbelehrung

Gegen diese Widmung kann innerhalb eines Monats nach Bekanntgabe Widerspruch erhoben werden. Der Widerspruch ist schriftlich oder zur Niederschrift bei der Stadt Warendorf – Bauverwaltung und Tiefbau -, Freckenhorster Straße 43, 48231 Warendorf, einzulegen.

Falls die Frist durch das Verschulden eines Bevollmächtigten versäumt werden sollte, würde dessen Verschulden dem Widerspruchsführer zugerechnet werden.

Warendorf, 02.04.2004

Der Bürgermeister





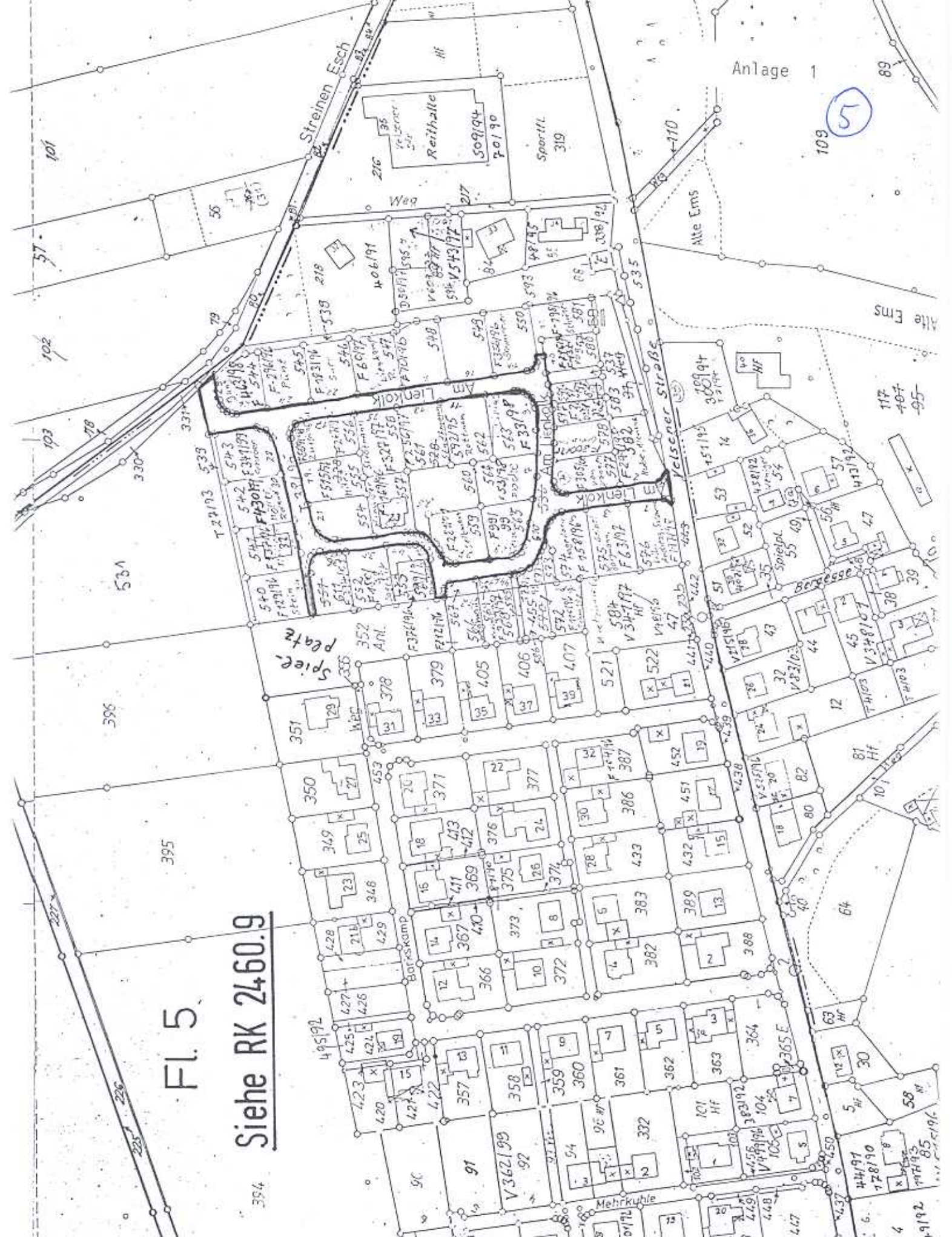
Fl. 5

Siehe RK 2460.9

Anlage 1

109

5



Streinen Esch

Reithalle

Sporttl.

Alte Ems

Velsener Straße

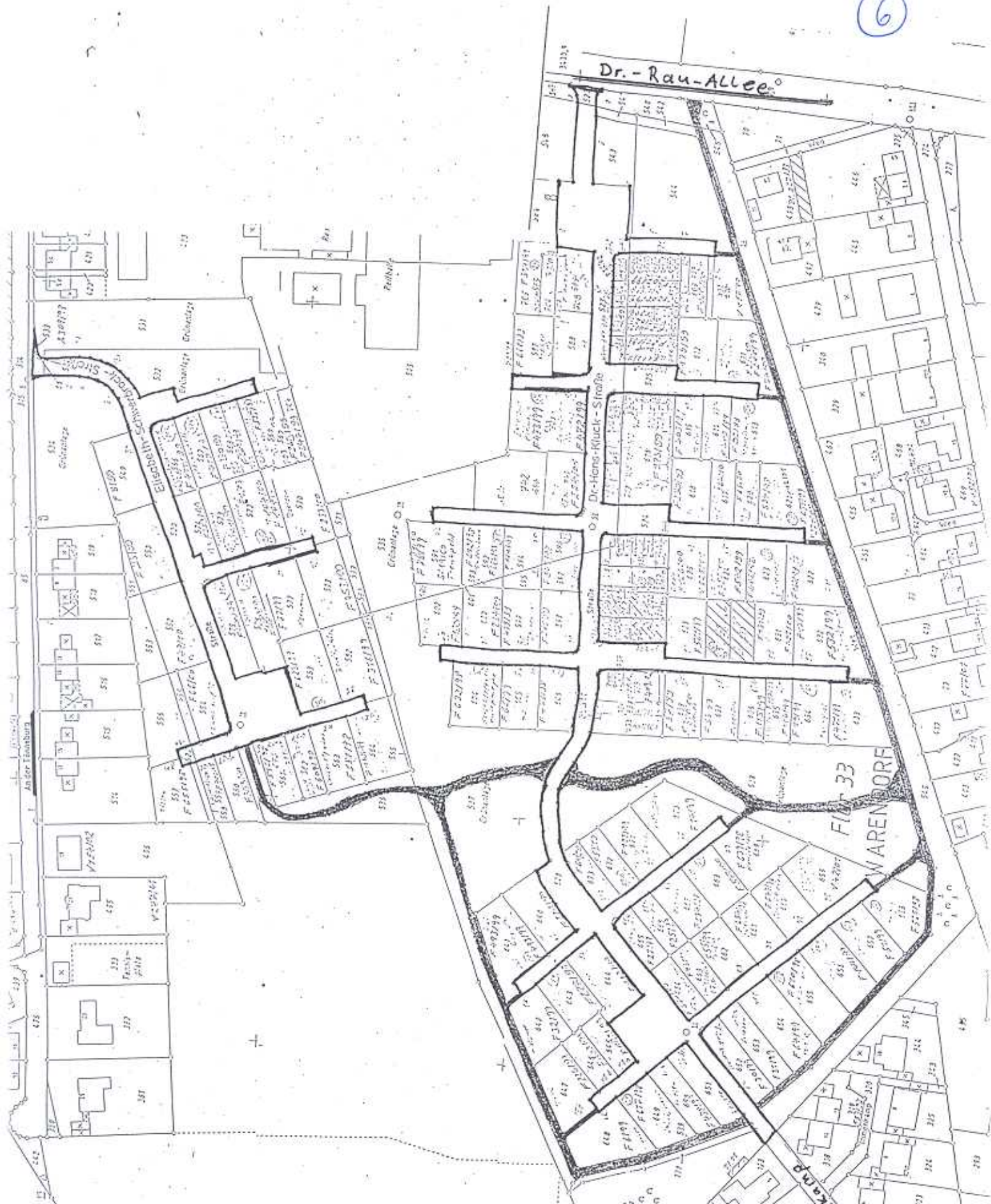
Spielplatz

Börnskamp

Mehrkühle



6



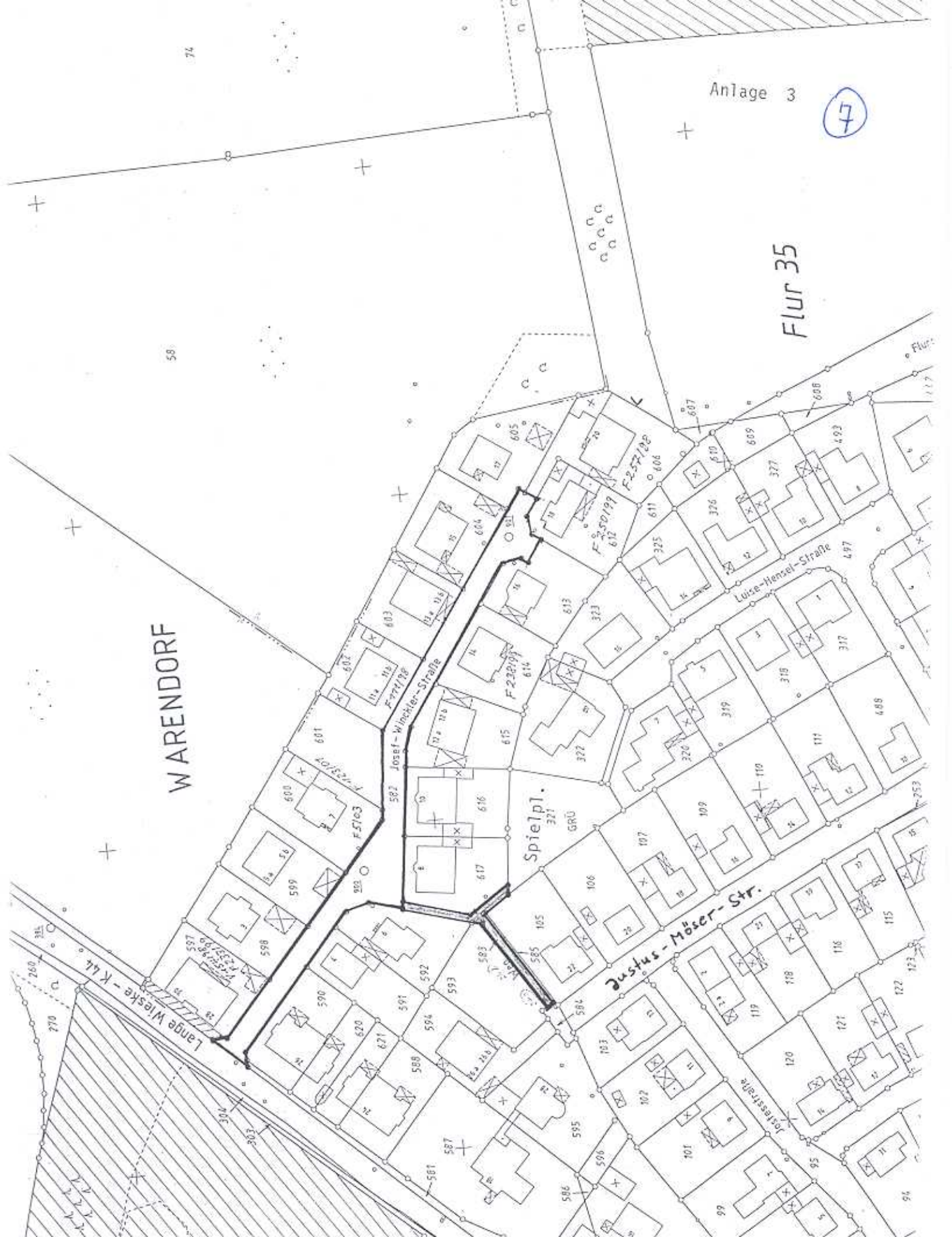


# WARENDORF

Anlage 3

7

Flur 35









Anlage 5

9

