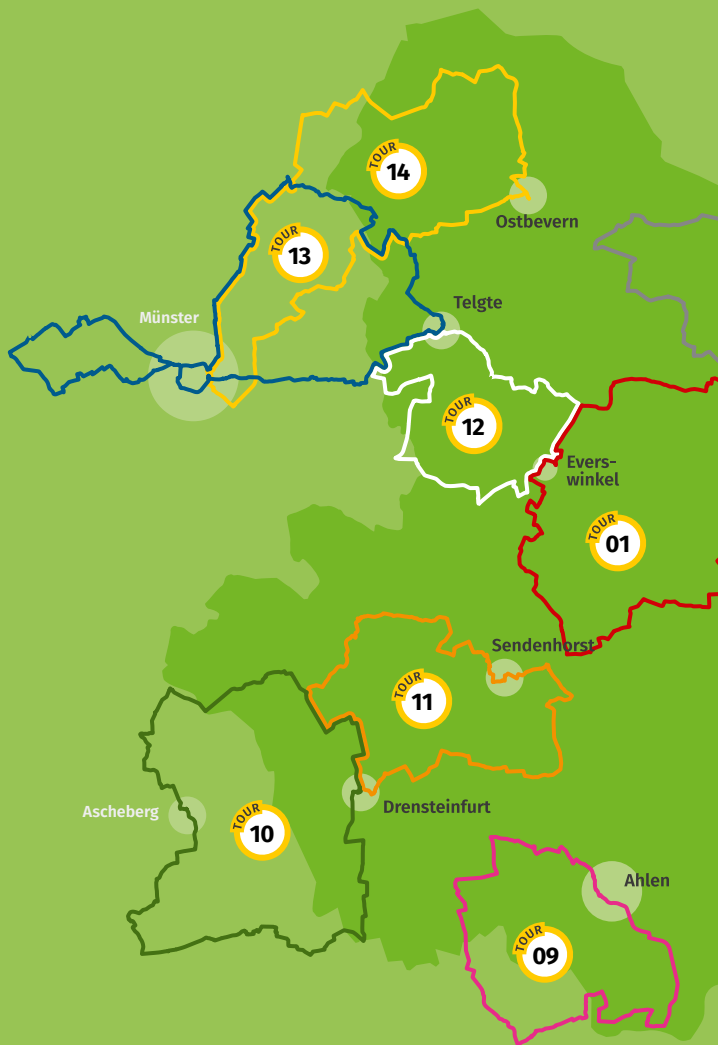


Mit  
Karten im  
Innenteil

# RADTOURENTIPPS

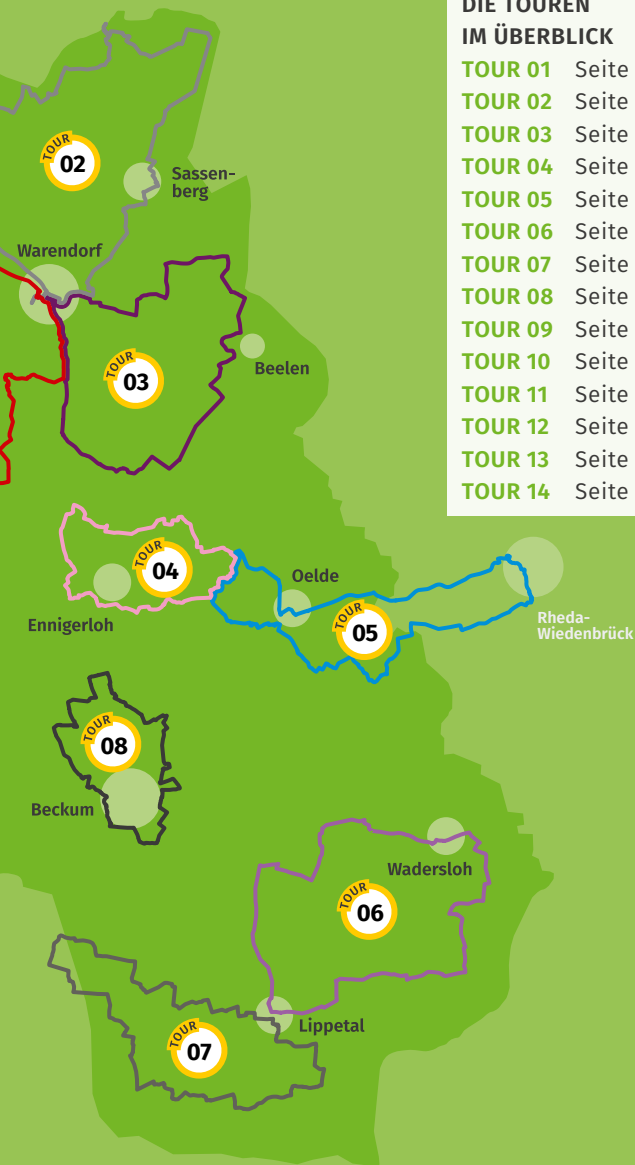
Parklandschaft Kreis Warendorf



Parklandschaft  
Kreis Warendorf  
MÜNSTERLAND

## DIE TOUREN IM ÜBERBLICK

TOUR 01	Seite 10
TOUR 02	Seite 14
TOUR 03	Seite 18
TOUR 04	Seite 22
TOUR 05	Seite 26
TOUR 06	Seite 30
TOUR 07	Seite 34
TOUR 08	Seite 38
TOUR 09	Seite 42
TOUR 10	Seite 46
TOUR 11	Seite 50
TOUR 12	Seite 54
TOUR 13	Seite 58
TOUR 14	Seite 62







# INHALT

<b>ÜBERSICHTSKARTE</b>	<b>2</b>
<b>RADTOURENTIPPS FÜR JEDEN GESCHMACK</b>	<b>6</b>
<b>ZEICHENERKLÄRUNG</b>	<b>8</b>
<b>KNOTENPUNKTSYSTEM</b>	<b>9</b>
<b>INFO- UND KARTENMATERIAL</b>	<b>66</b>
<b>IMPRESSUM</b>	<b>67</b>

## DIE TOURENTIPPS

<b>TOUR 01</b>	Sattelzeit im Münsterland – <b>Die Warendorf-Runde</b>	<b>10</b>
<b>TOUR 02</b>	Von Tor zu Tor – <b>Die Sassenberg-Runde</b>	<b>14</b>
<b>TOUR 03</b>	RadGut – <b>Die Beelen-Runde</b>	<b>18</b>
<b>TOUR 04</b>	Herrenhäuser, Burgruine und Naturbad – <b>Die Ennigerloh-Runde</b>	<b>22</b>
<b>TOUR 05</b>	Von Rittergütern und Wasserburgen – <b>Die Oelde-Runde</b>	<b>26</b>
<b>TOUR 06</b>	Von der Abtei zum Sinnespark – <b>Die Wadersloh-Runde</b>	<b>30</b>
<b>TOUR 07</b>	Schlösser und Natur – <b>Die Lippetal-Runde</b>	<b>34</b>
<b>TOUR 08</b>	Zementroute – Von wegen verstaubt! – <b>Die Beckum-Runde</b>	<b>38</b>
<b>TOUR 09</b>	Parklandschaft und Industriekultur – <b>Die Ahlen-Runde</b>	<b>42</b>
<b>TOUR 10</b>	Kleine Schlössertour – <b>Die Drensteinfurt-Runde</b>	<b>46</b>
<b>TOUR 11</b>	Grün und Blau – <b>Die Sendenhorst-Runde</b>	<b>50</b>
<b>TOUR 12</b>	Zur Pause in Everswinkel oder Telgte – <b>Die Everswinkel-Runde</b>	<b>54</b>
<b>TOUR 13</b>	Radeln auf den Spuren des Adels – <b>Die Telgte-Runde</b>	<b>58</b>
<b>TOUR 14</b>	Stadt-Land-Fluss – <b>Die Ostbevern-Runde</b>	<b>62</b>

## RADTOURENTIPPS FÜR JEDEN GESCHMACK



Das ausgeschilderte **Knotenpunktnetz** im Kreis Warendorf ist rund 900 km lang. Es besteht aus kleineren Rundkursen, die sich wie ein Wabennetz aneinander anschließen und viele Radtourenmöglichkeiten bieten.

Damit euch die Auswahl leichter fällt und ihr die schönsten Radtouren in eurem Urlaub erleben könnt, haben wir **14 Tourentipps** zwischen 28 und 66 Kilometern Länge zusammengestellt.

Die Routen sind als **Rundkurse** angelegt und führen – wo immer möglich – über asphaltierte Radwege. An den Ausgangspunkten stehen **Parkmöglichkeiten** zur Verfügung, wo du dein Auto abstellen kannst.



Manche Orte verfügen auch über einen **Bahnhof**, so dass du auch mit dem Zug anreisen kannst.

Zu jeder Tour findest du in dieser Broschüre eine **Detailkarte**, die Informationen zu der Strecke, den Knotenpunkten, Streckenkilometern und Sehenswürdigkeiten an der Route beinhaltet.

Außerdem liegen die 14 Tourentipps auf dem Knotenpunktnetz, so dass du dich unterwegs bequem an der rot-weißen Beschilderung orientieren kannst und dir nur die **Nummernfolge der Knotenpunkte** merken musst. Darüber hinaus stehen auch **GPS-Daten** für dein Navigationsgerät zur Verfügung.

# ZEICHENERKLÄRUNG


## KARTEN

- |   |   |
|---|---|
|  Knotenpunkt           |  Museum              |
|  Tourentipp             |  Sehenswürdigkeit    |
|  Knotenpunktnetz        |  Naturerlebnis       |
|  Knotenabstand in km   |  Gärten und Parks    |
|  Startpunkt Tourentipp |  Freizeiteinrichtung |
|  Bahnhof               |  Freibad            |
|  Kirche, Kloster      |   |
|  Windmühle           |   |

## SCHLÖSSER UND BURGEN ERLEBEN

- |   |   |
|---|---|
|  <b>DIE HIGHLIGHTS</b>   |  <b>DIE NATUR-<br/>VERBUNDENEN</b> |
|  <b>DIE SEHENSWERTEN</b> |  <b>DIE PRIVATEN</b>               |

## TOUR-ECKDATEN

-  Länge der Tour
-  **Knotenpunkt-Nummern**
-  Startpunkt Tourentipp



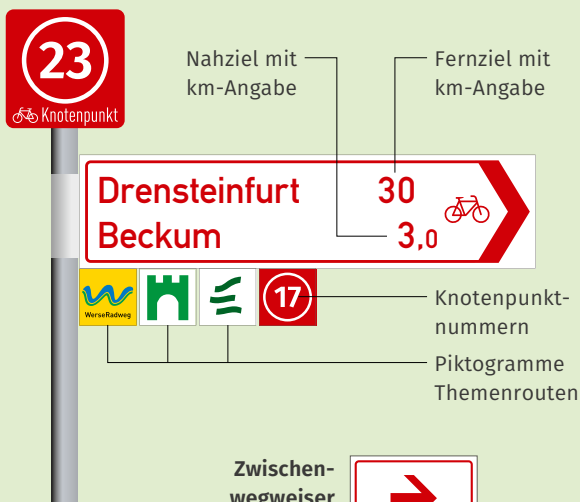
# KNOTENPUNKTSYSTEM

Durch die 124 Knotenpunkte im ganzen Kreis Warendorf lässt sich deine nächste Radtour ganz einfach planen – auch ohne Ortskenntnisse.

Außerdem stehen an ausgewählten Knotenpunkten Übersichtstafeln, die Informationen zum Knotenpunktnetz und zu Themenrouten geben sowie den Weg zu nahegelegenen Bahnhöfen und benachbarten Knotenpunkten zeigen.

## BESCHILDERUNG

### Pfeilwegweiser





## SATTELZEIT IM MÜNSTERLAND – DIE WARENDORF-RUNDE

↔ 49 Kilometer

● 1, 90, 13, 22, 65, 17, 74, 97, 8, 38, 36,  
53, 81, 77, 1

→ Parkplatz Lohwall,  
48231 Warendorf



### HISTORISCHER MARKTPLATZ WARENDORF



Der historische Marktplatz und die Altstadt von Warendorf begeistern mit buntem Fachwerk, engen Gassen, gemütlichen Cafés und lebendiger Geschichte. Ein malerisches Ensemble im Herzen der Pferdestadt.

### NRW-LANDGESTÜT WARENDORF



Hier erleben Besucher Pferdezucht hautnah – historische Stallungen, stolze Hengste und spektakuläre Veranstaltungen wie die Warendorfer Hengstparaden machen den Besuch zu einem besonderen Erlebnis.

Entdecke die schöne Region um Warendorf auf einer rund 50 km langen Rundtour über das bestens ausgeschilderte Knotenpunktnetz. Der historische Marktplatz von Warendorf ist hierfür der ideale Start- und Zielpunkt. Von hier aus radelst du auf dem EmsRadweg nach Müssingen, vorbei an weiten Feldern und Wiesen. Weiter geht es auf dem Knotenpunktnetz nach Everswinkel, wo die St. Magnus Kirche sich als ein Fenster der Vergangenheit öffnet. Weiter durch die typische Münsterländer Parklandschaft geht es ins kleine Dorf Hoetmar, bekannt für die St. Lambertus Kirche und die Stellmacherei. Der letzte Halt ist Freckenhorst mit der beeindruckenden Stiftskirche St. Bonifatius.

Zurück in Warendorf endet deine Tour dort, wo sie begann – mitten in der Altstadt auf dem historischen Marktplatz. Und wer dann noch etwas Zeit hat, beendet die Tour nach einer ausgiebigen Pause mit einem kleinen Spaziergang um den schönen Emssee und stattet dem NRW-Landgestüt einen Besuch ab.

### DIE EHEMALIGE STELLMACHEREI IN HOETMAR

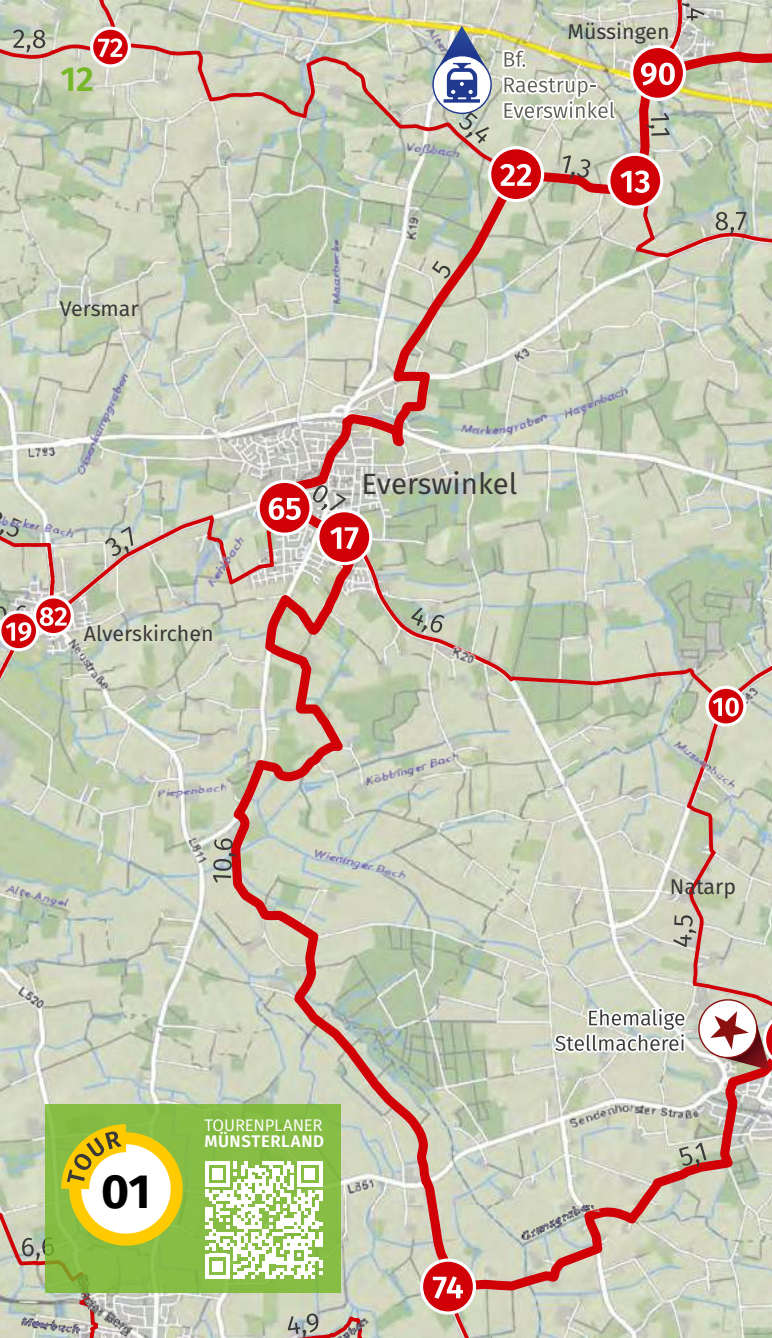
Die historische Stellmacherei in Hoetmar, um 1900 erbaut und bis etwa 1955 in Betrieb, ist heute als vollständig erhaltenes Fachwerkdenkmal ein lebendiges Museum und sozialer Mittelpunkt des Dorfes.



### STIFTSKIRCHE ST. BONIFATIUS – FRECKENHORST

Die Stiftskirche St. Bonifatius in Freckenhorst – ein beeindruckendes Zeugnis romanischer Baukunst mit reicher Geschichte, kunstvollen Details und einem der bedeutendsten Taufsteine Deutschlands.



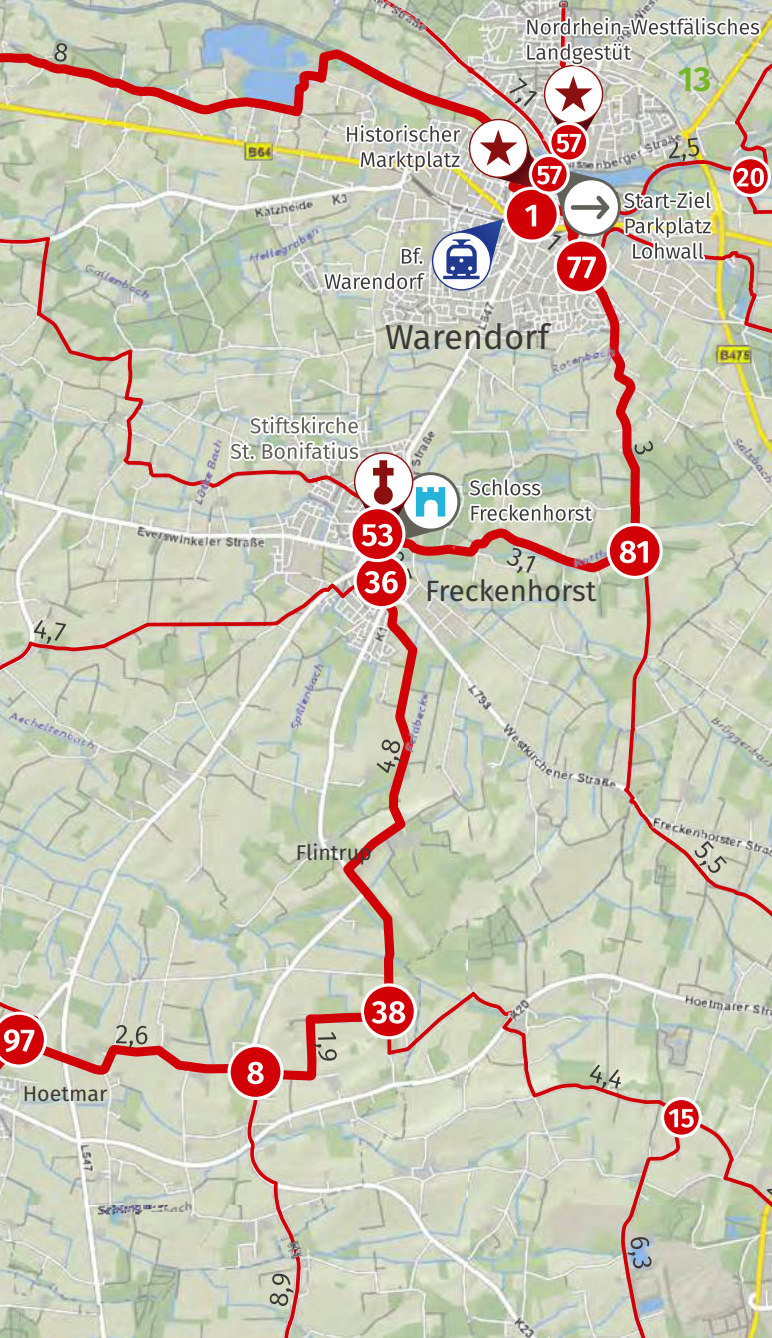


**TOUR 01**

TOURENPLANER  
MÜNSTERLAND







## VON TOR ZU TOR – DIE SASSENBERG-RUNDE

↔ 57 Kilometer

● 1, 57, 94, 3, 17, 50, 28, 86, 22, 46, 73,  
40, 96, 11, 20, 57, 1

→ Parkplatz am Bahnhof Warendorf,  
Bahnhofstraße, 48231 Warendorf



### HISTORISCHER STADTKERN WARENDORF



Die Altstadt von Warendorf versprüht mit ihren historischen Giebelhäusern, engen Gassen und dem imposanten Rathaus aus dem 17. Jahrhundert einen ganz besonderen Charme. Entdecke die Geschichte und Kultur bei einem Spaziergang und genieße das Flair vergangener Zeiten.

### KLOSTER VINNENBERG



Kloster Vinnenberg ist ein geistlicher Ort und Sinn-Bildungshaus. Es gilt als der älteste Marienwallfahrtsort des Bistums Münster. Bis heute zieht die Wallfahrtskirche zur „Muttergottes vom Himmelreich“ zahlreiche Pilgerinnen und Pilger an.

Diese rund 57 Kilometer lange Rundtour startet am Bahnhof in Warendorf. Über den historischen Marktplatz und die Ems führt der Weg durch die münsterländische Parklandschaft bis zum Kloster Vinneberg, das über 800 Jahre lang von Zisterzienserinnen und Benediktinerinnen bewohnt und gepflegt wurde. Weiter führt die Route nach Füchtorf, wo die Doppelschlossanlage Harkotten liegt. Das Herrenhaus Harkotten kann im Rahmen von Führungen besichtigt werden. Die ehemalige Rentei bietet ein gemütliches Café mit Blick in den Schlossgarten. Alternativ ist ein Picknick mit Schlossblick möglich. Einen tollen Blick auf Schloss Harkotten hat man über die Gräfte. Durch weite Wiesen und Felder gelangt man schließlich nach Sassenberg. Kurz vor dem Ort liegt der beliebte Feldmarksee, ein Ausflugsziel für Jung und Alt. In Sassenberg kann man sich stärken, bevor die letzte Etappe zurück nach Warendorf führt. Eine abwechslungsreiche Tour mit kulturellen Highlights und Naturschönheiten.

## SCHLOSS HARKOTTEN

Das klassizistische Herrenhaus Harkotten ist gemeinsam mit Schloss Harkotten Teil einer äußerst selten vorkommenden Doppelschlossanlage. In den Zimmern des Erdgeschosses befindet sich ein Museum, das auf Anfrage im Rahmen einer Führung besichtigt werden kann.



## NAHERHOLUNGSGEBIET FELDMARK

Der Feldmarksee mit Strandbad, Gastronomie, Tretboot fahren, Segeln, Surfen, SUP und Angeln lädt zum Verweilen ein. Das umliegende Naherholungsgebiet bietet Wander- und Radwege, einen Fitnessparcours, Picknickplätze und Spielmöglichkeiten für Kinder.





Kloster Vinnenberg

Beverstrang

Hörste

Milte

Ostermitte

Eimen

Historischer Stadtkern Warendorf

Start-Ziel  
Parkplatz  
Bahnhof

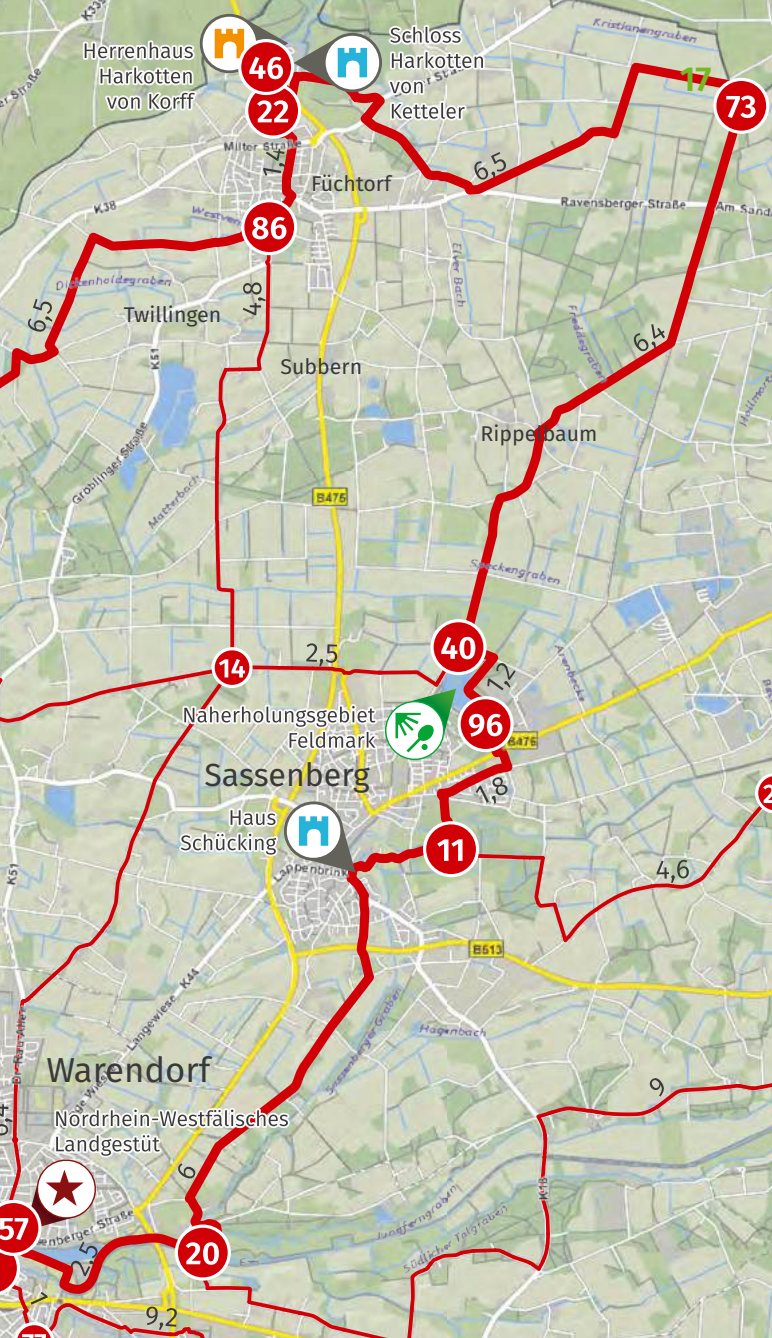
Bf. Warendorf

TOURENPLANER MÜNSTERLAND

**TOUR 02**









## RADGUT – DIE BEELEN-RUNDE

- ↔ 37 Kilometer
- 83, 67, 66, 54, 81, 77, 1, 57, 20, 92, 83
- Parkplatz am Knotenpunkt 83  
(Nettomarkt), Westkirchener Straße 4,  
48361 Beelen

TOURENPLANER  
MÜNSTERLAND



### HAUS HEUER



Das Haus Heuer ist Endpunkt der Tour. Es hat seinen Ursprung laut der Giebelinschrift und der historischen Überlieferung im Jahre 1711. Es handelt sich im Kern um ein Vierständerhaus mit dreischiffigem Wirtschaftsteil und Wohnbereiche aus der ersten Hälfte des 19. Jahrhunderts.

### BACHAUENWEG AXTBACH



Mit dem ausgeschilderten „BachAuenWeg“ beginnst du diese schöne Radtour abseits der großen Straßen entlang von Axt- und Beilbach durch das ostwestfälische „Zweistromland“. Die Sitzgruppen und Ruhemöglichkeiten laden zum Relaxen ein.

Starte deine Tour am Knotenpunkt 83, nur einen Steinwurf vom Beelener Bahnhof und dem denkmalgeschützten Fachwerkhaus „Haus Heuer“ entfernt. Die leichte Strecke führt dich durch wunderschöne Landschaften – ohne große Steigungen. Schon nach kurzer Fahrt erreichst du den historischen Grevinghof, ein einstiges Rittergut mit jahrhundertelanger Geschichte. Weiter geht's Richtung Ennigerloh-Westkirchen, wo dich die rund 200 Jahre alte Mühle Westkirchen und das historische Haus Dieck erwarten. Die Mühle wurde einst von den Bauern selbst errichtet und ist heute ein faszinierendes Zeugnis regionaler Geschichte. Nach einigen Kilometern erreichst du den belebten Warendorfer Marktplatz – ideal für eine Pause. Auf dem Rückweg entlang des EmsRadwegs radelst du entspannt zurück nach Beelen. Hier kannst du die Tour bei einem Picknick an den Sitzgruppen am Bachauenweg am Axtbach gemütlich ausklingen lassen. Perfekt für alle, die Kultur, Natur und Erholung verbinden wollen!

### RITTERGUT GREVINGHOF

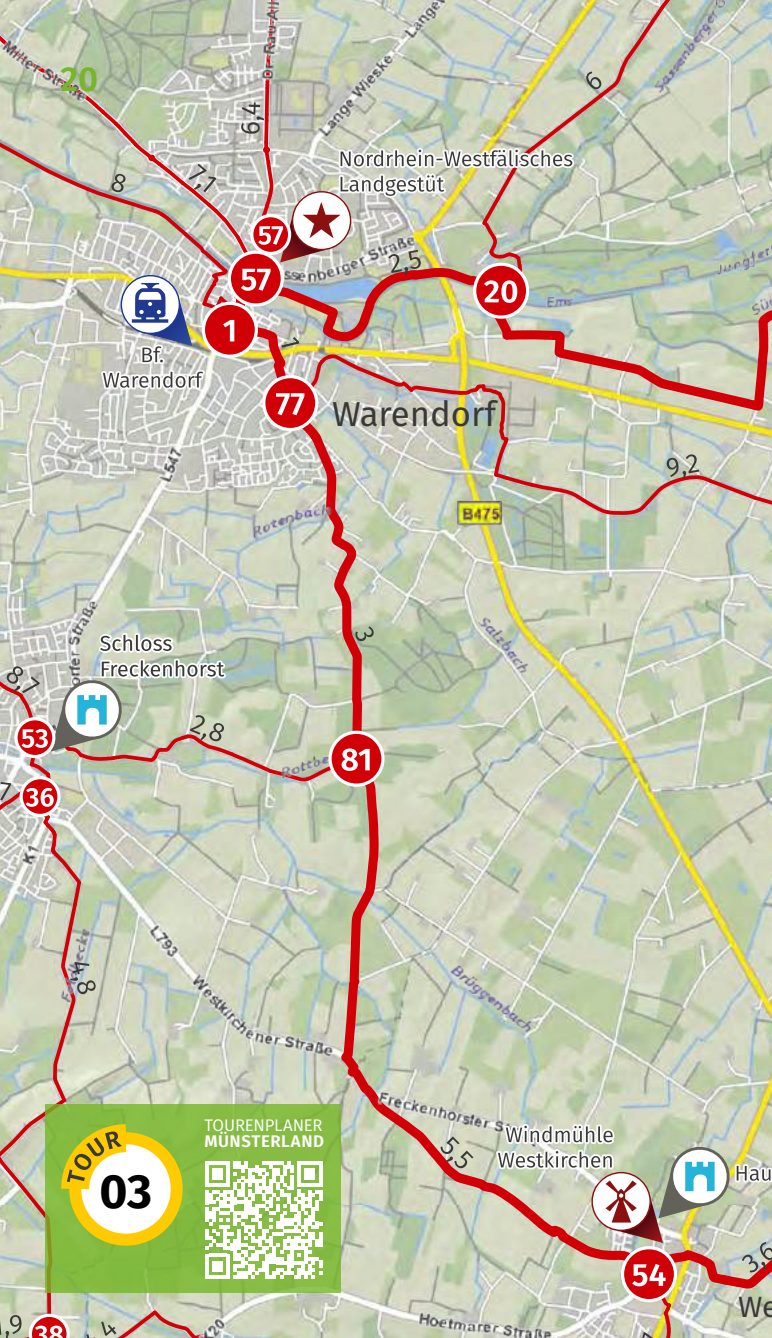
Der Grevinghof, eine ehemalige Wasserburg, war über Jahrhunderte Adelssitz einflussreicher Familien. Erstmals wurde sie 1188 im Güterverzeichnis des Grafen von Dale urkundlich erwähnt. Im Dreißigjährigen Krieg ging das Rittergut in Flammen auf.



### WINDMÜHLE WESTKIRCHEN

Anfang des 19. Jahrhunderts konstruierten holländische Fachleute die Mühle, die um 1810 in Betrieb genommen wurde. Bis in die siebziger Jahre wurde das Mahlwerk elektrisch angetrieben. In ihrem Inneren befindet sich ein Heimatmuseum mit bäuerlichen Einrichtungsgegenständen.



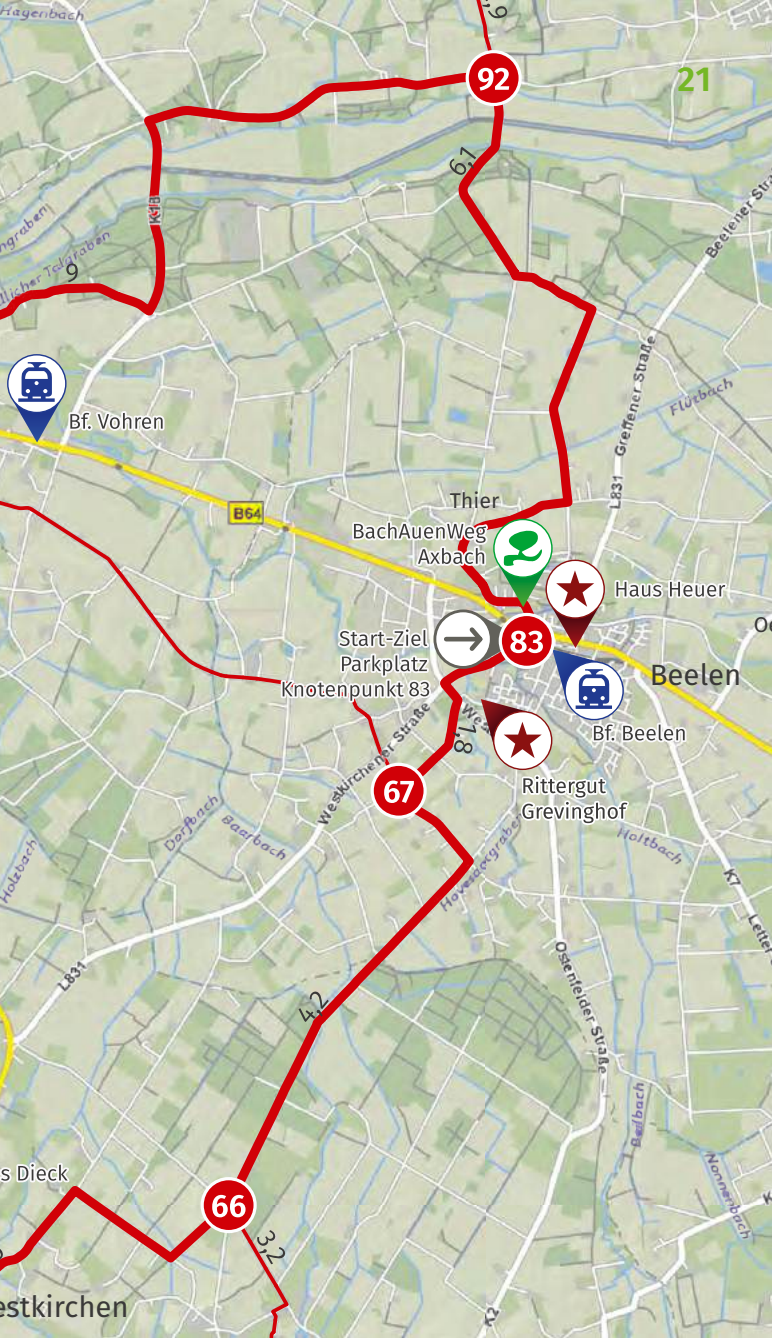


TOUR  
03

TOURENPLANNER  
MÜNSTERLAND









## HERRENHÄUSER, BURGRUINE UND NATURBAD – DIE ENNIGERLOH-RUNDE

TOURENPLANER  
MÜNSTERLAND

↔ 26 Kilometer

● 4, 15, 33, 21, 16, 42, 28, 4

→ Parkplatz am Rathaus, Bürgermeister-  
Frisch-Platz, 59320 Ennigerloh



### DIE WINDMÜHLE, DAS WAHRZEICHEN VON ENNIGERLOH



Die heutige Mühle in Ennigerloh ist nicht die erste ihrer Art und hatte bereits mehrere Vorgänger. Bereits 1498 wurde auf dem sogenannten „Mühlengeist“ eine Mühle errichtet.

### HAUS GEIST



Das ehemalige Wasserschloss im Stil der Lipperenaissance sowie des Barock diente zeitweise als Niederlassung der Jesuiten. Es wird in der 5. Generation von der Familie Pellengahr-Gröblinghoff bewirtschaftet und liegt nahe des Wald-und Naturschutzgebietes Geisterholz.

Diese knapp 26 Kilometer lange Tour führt dich durch die idyllische Landschaft rund um Ennigerloh und ist auch ohne E-Bike gut zu bewältigen.

Entlang der Strecke erwarten dich zahlreiche Sehenswürdigkeiten und viel unberührte Natur, die zum Entdecken und Verweilen einladen. Unterwegs kommst du am wunderschönen Schloss Vornholz vorbei, wo du ein Picknick im malerischen Schlosspark einlegen kannst. Weiter führt dich die Route an der Burgruine Nienburg und an Haus Geist vorbei, einem historischen Anwesen, das viel über die regionale Geschichte erzählt. Auch die Windmühle Ennigerloh ist ein Highlight der Strecke und bietet dir die Gelegenheit für eine kleine Verschnaufpause. Die Tour eignet sich perfekt für eine entspannte Tagesauszeit – und wer möchte, kann sie mit einem erfrischenden Bad im Naturbad Ennigerloh ausklingen lassen. Ideal für Familien, Freizeitradler und Kulturinteressierte!

### HAUS VORNHOLZ, SCHLOSS IN OSTENFELDE

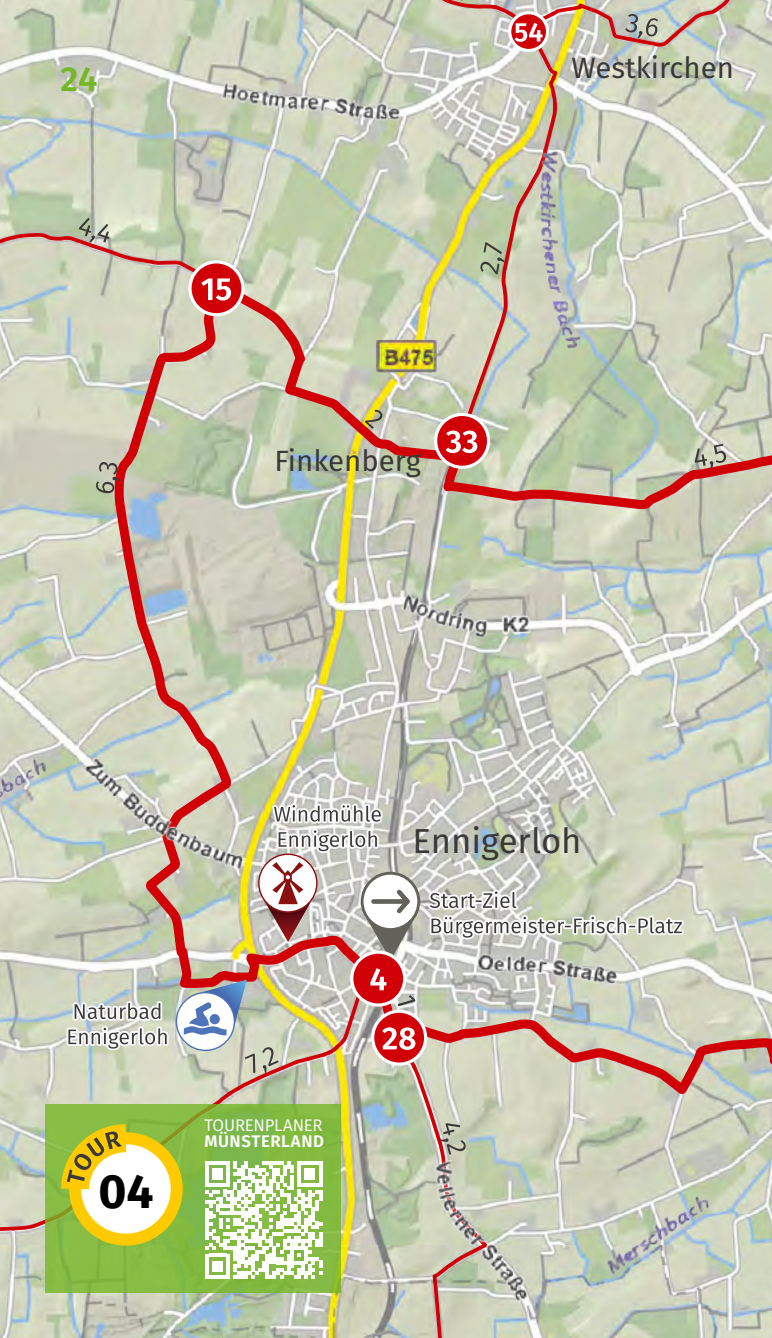
Die Burg Vornholz wurde um 1300 erbaut und diente den Rittern von Ostenfelde als Sitz. Nach der Zerstörung der Wasserburg während des Dreißigjährigen Krieges wurde auf den alten Grundmauern 1666 das heutige Schloss Vornholz erbaut.



### NATURBAD ENNIGERLOH

Das Freibad in Ennigerloh wurde 2020 komplett umgebaut. Daraus wurde ein Naturbad, welches gänzlich ohne Einsatz von chemischen Zusatzstoffen auskommt. Das Naturbad befindet sich in ruhiger und grüner Umgebung und bietet Sommerspaß pur.





TOUR

04

TOURENPLANER  
MÜNSTERLAND







## VON RITTERGÜTERN UND WASSERBURGEN – DIE OELDE-RUNDE



↔ 43 Kilometer

● 48, 73, 34, 42, 16, 76, 5, 47, 48

→ Parkplatz am Kulturgut Haus Nottbeck,  
Landrat-Predeick-Allee 1, 59302 Oelde

### VIER-JAHRESZEITEN-PARK OELDE



Durch die Landesgartenschau begann es im Jahr 2001 mit „Blütenzauber und Kinderträume“, heute führt es der Vier-Jahreszeiten-Park fort. Inmitten der Parklandschaft und Gärten eröffnet sich ein einzigartiges Arrangement aus Kindermuseum, Spielplätzen, Konzertbühne, Park-Bad und Gastronomie.

### HÖHENBURG STROMBERG



Die Burganlage wurde vor rund einem Jahrtausend als Festung angelegt. Ensemble mit Heilig Kreuzkirche, Mallinckrothhaus, Paulusturm und Burgmauer. Spektakulärer Blick von der Steilstufe in die Parklandschaft. Picknickmöglichkeiten.

Von Rittergütern und Wasserburgen ... oder hätte man als Titel besser „Vom blauen Gold der Zwetschenbäume und ein paar Kängurus“ wählen sollen? Wahrlich verspricht diese Rundtour Spannendes und Kurioses; und jede Menge Abwechslung. Auf jeden Fall präsentiert sich die 43 Kilometer lange Rundtour um das ehemalige Rittergut Haus Nottbeck kurzweilig und voller Schlösser- und Burgen-erlebnisse. Immerhin vier unterschiedliche Adelssitze werden auf der Radtour passiert: das Kulturgut Haus Nottbeck, das Wasserschloss Haus Geist, das Wasserschloss Rheda und die Höhenburg Stromberg! Besonderes Highlight sind aber auch die beiden ehemaligen Landesparks in Oelde und Rheda-Wiedenbrück. Ein Besuch lohnt sich allemal! Und am Ende der Radtour kommst du wieder auf Haus Nottbeck an. Nun solltest du unbedingt, einen Blick in das Innere der Gutsmauern werfen und das Literaturmuseum besichtigen.

### KULTURGUT HAUS NOTTBECK

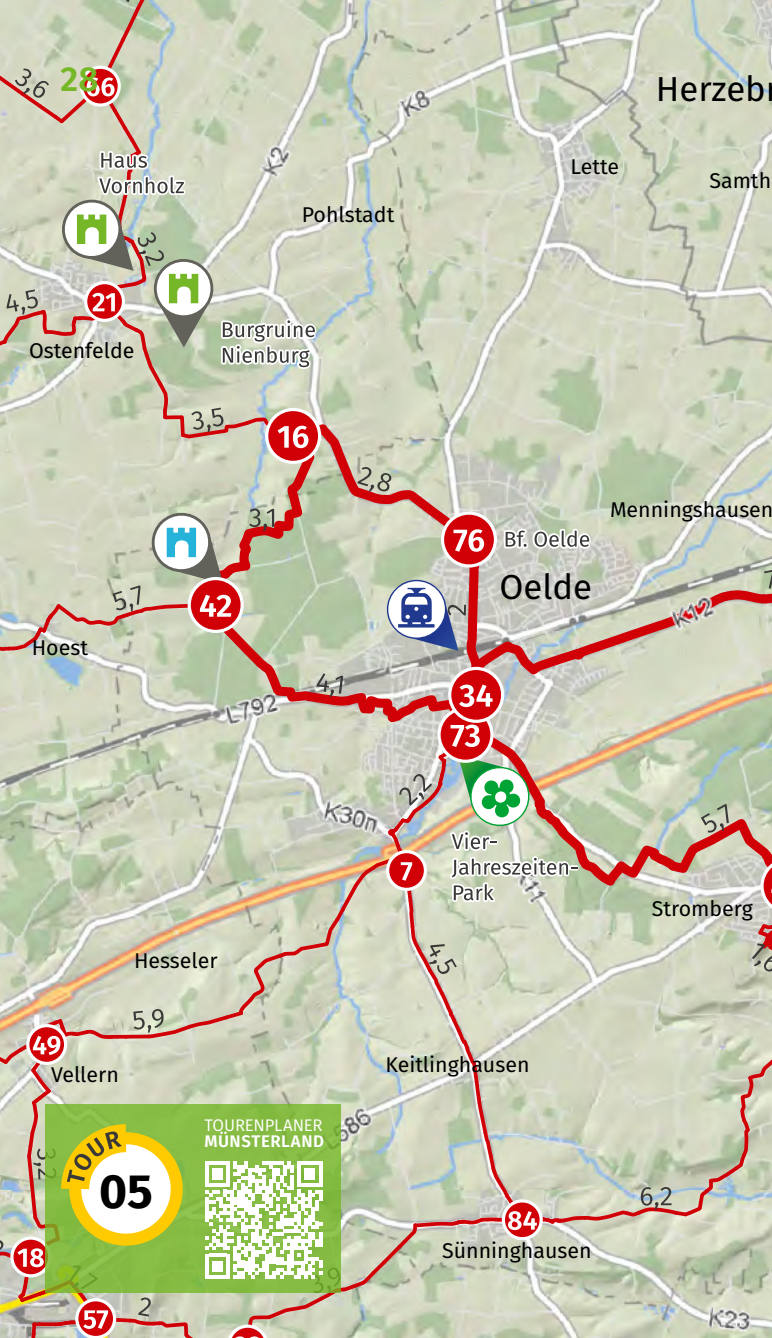
Ehemaliges Rittergut mit Gräfte in idyllischer Lage. Das Kulturgut beheimatet das Museum für Westfälische Literatur, ein Café und bietet Sonderausstellungen. Die angrenzende Streuobstwiese lädt zum Picknick ein.



### SCHLOSS RHEDA

Auf einer Sanddüne steht das mächtige Schloss Rheda. Im 12. Jh. wurde es errichtet und gilt als eine der ältesten Wasserburgen in Westfalen. Die historischen Räume und das Kutschenmuseum sind nach Anmeldung im Rahmen einer Schlossführung geöffnet. Außenbesichtigung jederzeit.





Herzebr

Samth

Pohlstadt

Lette

Burgruine  
Nienburg

Menningshausen

Bf. Oelde

Oelde

Hoest

Vier-  
Jahreszeiten-  
Park

Stromberg

Hesseler

Keitlinghausen

Sünninghausen

TOURENPLANER  
MÜNSTERLAND



TOUR  
05







## VON DER ABTEI ZUM SINNES- PARK – DIE WADERSLOH-RUNDE

- ↔ 39 Kilometer  
 ● 31, 87, 52, 80, 46, 63, 79, 31  
 → „Kastanienparkplatz“  
 an der Königsstraße,  
 59329 Wadersloh-Liesborn

TOURENPLANER  
MÜNSTERLAND



### PFARRKIRCHE ST. MARGARETA WADERSLOH



Ausgangspunkt der Rundroute ist der Kirchplatz vor der neugotischen Margaretenkirche. Sie wurde 1891 nach dem Abbruch der Vorgängerkirche aus dem 13. Jahrhundert erbaut und 1894 fertiggestellt.

### MUSEUM ABTEI LIESBORN



Das Museum Abtei Liesborn zählt mit seiner kunst- und kulturgeschichtlichen Sammlung zu den bedeutendsten Museen in Westfalen. Höhepunkt ist das Liesborner Evangeliar, eine prächtig illustrierte Pergamenthandschrift aus dem 11. Jh., gestiftet von Äbtissin Berthildis.

Die Radroute verbindet reizvolle Landschaften mit bedeutenden Kulturstätten. Start ist der Parkplatz an der Abtei Liesborn. Von dort führt dich die Tour zunächst südwärts auf flachen, von Hecken gesäumten Wegen Richtung Herzfeld. Kurz vor Herzfeld biegst du rechts ab und erreichst nach einigen Kilometern das beeindruckende Schloss Crassenstein mit klassizistischem Umbau. Weiter geht es nach Wadersloh, wo du die neugotische Pfarrkirche St. Margareta besichtigen kannst. Die Runde endet wieder in Liesborn an der ehemaligen Benediktinerabtei. Ein Besuch des Museums mit dem berühmten Liesborner Evangeliar aus dem 11. Jahrhundert lohnt sich allemal. Nur einen Katzensprung entfernt liegt zudem der schöne Sinnespark, wo du die Tour gemütlich bei einem Kaffee oder bei einer Partie Minigolf ausklingen lassen kannst. Entdecke auf dieser Strecke Kultur, Geschichte und Natur – ideal für alle, die entspannt unterwegs sein möchten!

### SCHLOSS CRASSENSTEIN

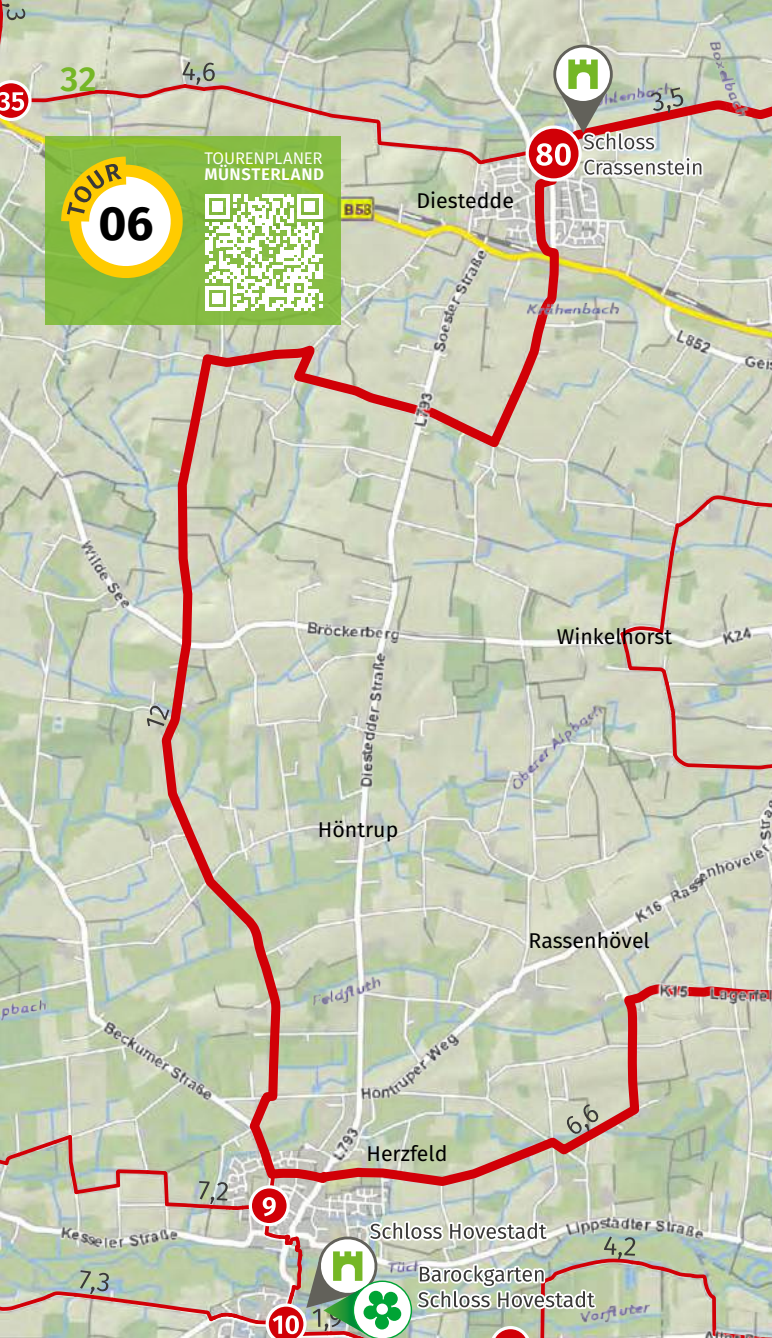
Das heute privat genutzte Schloss wurde 1177 erstmals als Wasserburg erwähnt und diente dem Schutz von Besitzungen und dem Kloster Liesborn. 1636 entstand ein Neubau im Stil der Lipperenaissance, 1840/45 folgte ein klassizistischer Umbau.



### SINNESPARK LIESBORN

Am St. Josef Haus liegt der Sinnespark. Gäste erleben hier an Stationen nach Hugo Kückelhaus die Welt der Sinne – zum Beispiel mit Klangsäule, Partnerschaukel und Duftorgel. Café und Minigolf.





3

35

32

4,6



3,5

80

Schloss  
Crassenstein

Diestedde

B53

Soester Straße

Kühlenbach

L852

Geis

Wilde See

12

Bröckerberg

Diestedder Straße

Winkelhorst

K24

Höntrup

Oberer Alpbach

Rassenhövel

K16 Rassenhöveler Str

K15 Lager

pbach

Beckumer Straße

Feldfluth

Höntruper Weg

Herzfeld

L793

Schloss Hovestadt

Lippstädter Straße

4,2



Barockgarten  
Schloss Hovestadt

9

7,2

Kesseler Straße

7,3

10

1,9

Vorfuter







## SCHLÖSSER UND NATUR – DIE LIPPETAL-RUNDE

- ↔ 41 Kilometer  
 ● 10, 12, 11, 08, 07, 02, 01, 06, 09, 10  
 → Parkplatz am Rathaus II,  
 Bahnhofstraße 1, 59510 Lippetal

TOURENPLANER  
MÜNSTERLAND



### BAROCKGARTEN SCHLOSS HOVESTADT



Tagsüber ist der Schlosspark öffentlich zugänglich. Entdecke den restaurierten Garten mit barocken Strukturen, interessanten Blickachsen und dem einzigartigen Heckentheater. ([www.schloss-hovestadt.de](http://www.schloss-hovestadt.de))

### SCHLOSS ASSEN IN LIPPBORG



Die Anfänge des Wasserschlosses „Haus Assen“ liegen im 14. Jh. Im Jahre 1564 ließ Goswin von Ketteler das heutige Renaissance-Schloss durch den Baumeister Laurenz von Brachum errichten. Regelmäßig finden öffentliche Führungen statt. ([www.haus-assen.de](http://www.haus-assen.de))

Zwischen den Höhenzügen des Sauerlands und der Münsterländer Parklandschaft liegt eine Region, die es zu entdecken lohnt: Die Gemeinde Lippetal bietet eine weitgehend ebene und doch abwechslungsreiche, attraktive Landschaft und somit ideale Voraussetzungen für ein entspanntes Radfahren.

In den renaturierten Auenlandschaften von Lippe und Ahse gibt es extra angelegte Beobachtungspunkte, um die artenreiche Flora und Fauna entdecken zu können.

Außerdem siehst du unterwegs zwei imposante Wasserschlösser sowie eindrucksvolle Kirchenbauten, umgeben von alten Gassen und historischen Fachwerkhäusern im typisch westfälischen Stil.

Vielerorts laden gemütliche Cafés, alte urige Gasthöfe und liebevoll gestaltete Gaststuben in alten Bauernkotten zum Verweilen ein. Genieße 41 km Natur pur!

### AUSSICHTSTURM AHSEWIESEN BEI HULTROP

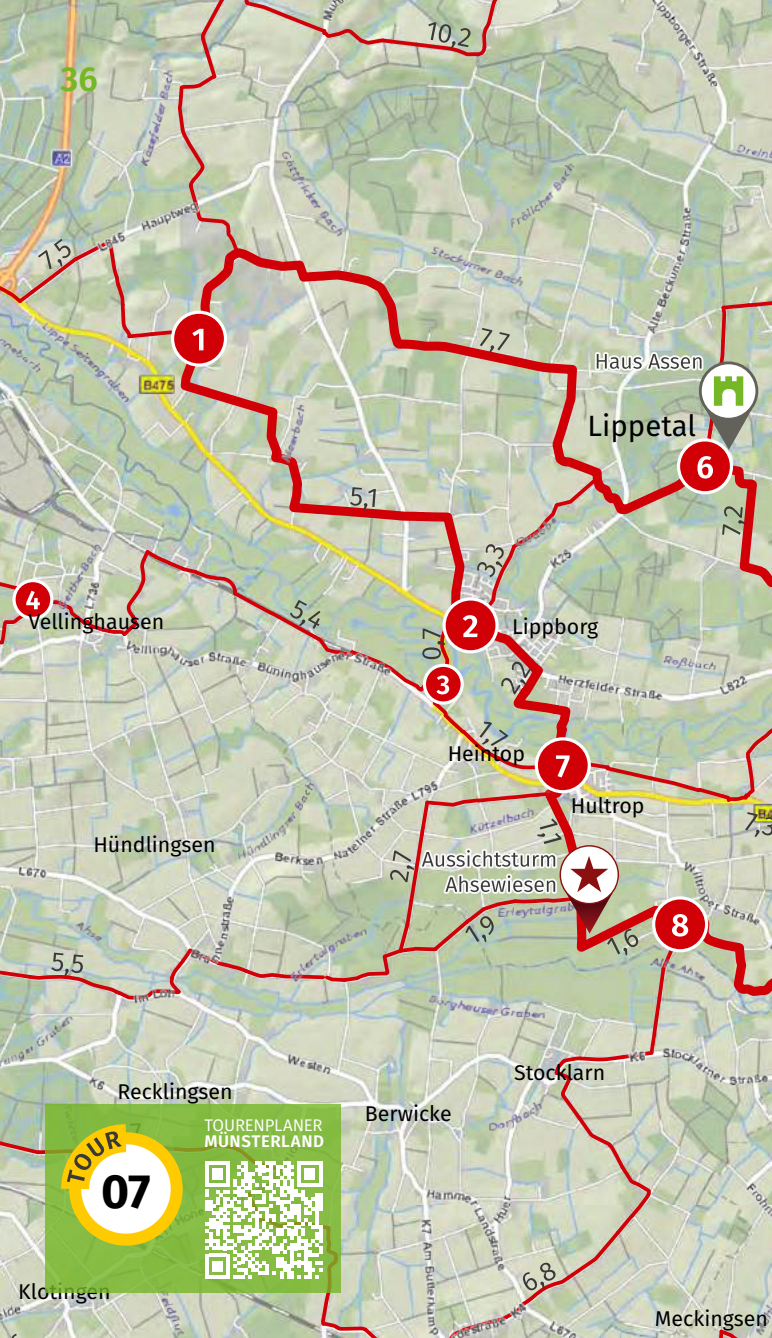
Von dem 9 Meter hohen Aussichtsturm hast du grenzenlose Sicht in das Naturschutzgebiet „Ahsewiesen“. Am besten du bringst dir ein Fernglas mit, denn hier ist tierisch viel los. ([www.abu-naturschutz.de](http://www.abu-naturschutz.de))



### ST. IDA WALLFAHRTSBASILIKA HERZFELD

Um 790 wurde von Ida, die im Jahr 980 heiliggesprochen wurde, die erste Kirche in Herzfeld erbaut. In der sehenswerten Krypta mit dem Grab der Heiligen, sind noch die alten Fundamente zu sehen. Täglich 8:30-18 Uhr geöffnet. ([www.sanktida.de](http://www.sanktida.de))



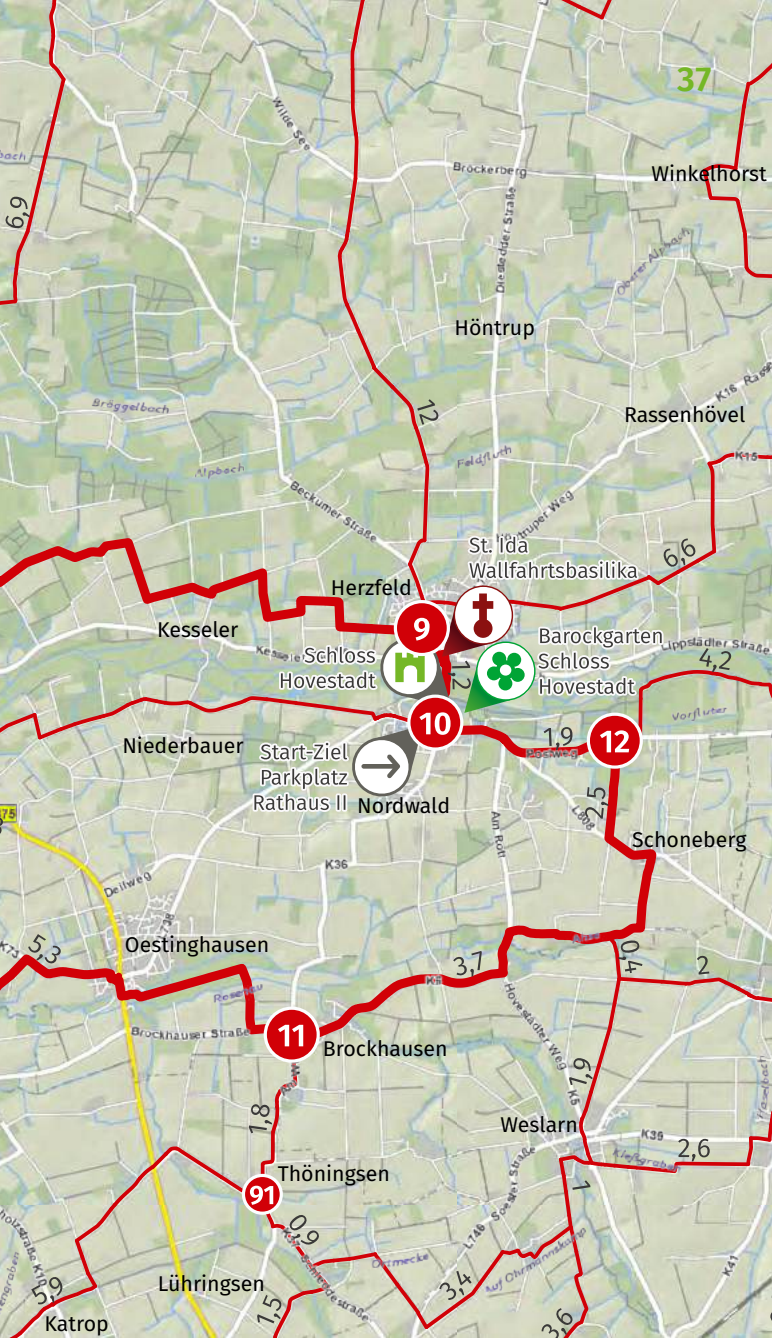


TOUR  
07

TOURENPLANNER  
MÜNSTERLAND









## ZEMENTROUTE – VON WEGEN VERSTAUBT! – DIE BECKUM-RUNDE



↔ 28 Kilometer

● 78, 49, 18, 57, 95, 59, 24, 39, 55, 78

→ Bahnhof Neubeckum, Bahnhofstraße 16,  
59269 Beckum



## AKTIVPARK PHOENIX



Der Aktivpark Phoenix ist einer der vielseitigsten Treffpunkte für Freizeitsport in Beckum. Er bietet seinen Besucherinnen und Besuchern Spielplätze, eine Skateanlage, Beachvolleyballfelder, einen Discgolf-Parcours sowie eine Minigolfanlage.

## NATURERLEBNIS HÖXBERG



Vom Knotenpunkt 95 aus gelangt man auf das weitläufige Areal des Naturerlebnis Höxberg. Highlights sind die Schutzhütte mit grandiosem Ausblick, das Wildgehege und die Vogelvoliere, der Fitness- und Hindernisparcours, der Spielplatz sowie die Windmühle.

Du radelst entlang der Zementroute, auf etwa 27 Kilometern, einmal durch die Wirtschaftsgeschichte Beckums. Die Tour führt dich zu faszinierenden Orten rund um die Geschichte der Zementindustrie in der Region. An jeder der 14 Stationen lassen sich spannende Hintergründe zur Entwicklung und Bedeutung des Zements für Beckum entdecken. Auf deiner abwechslungsreichen Tour begegnen dir verlassene Stätten der Industriekultur sowie zahlreiche Landschaftsoasen mit vielfältiger Natur und großen Landschaftsseen, die aus rekultivierten Steinbrüchen entstanden sind. Verschiedene Rastplätze laden unterwegs zum Verweilen und Picknicken ein. Die Route kreuzt zudem den WerseRadweg sowie die 100-Schlösser-Route. Ergänzend zu einer Tour auf der Zementroute lohnt sich auch ein Besuch im Zementmuseum (aufgrund der Öffnungszeiten bitte vorher anmelden). Geführte Touren auf der Zementroute sind beim Stadtmarketing der Stadt Beckum buchbar. Die kostenlose Radkarte zur Zementroute ist dort ebenfalls erhältlich.

## BLAUE LAGUNE

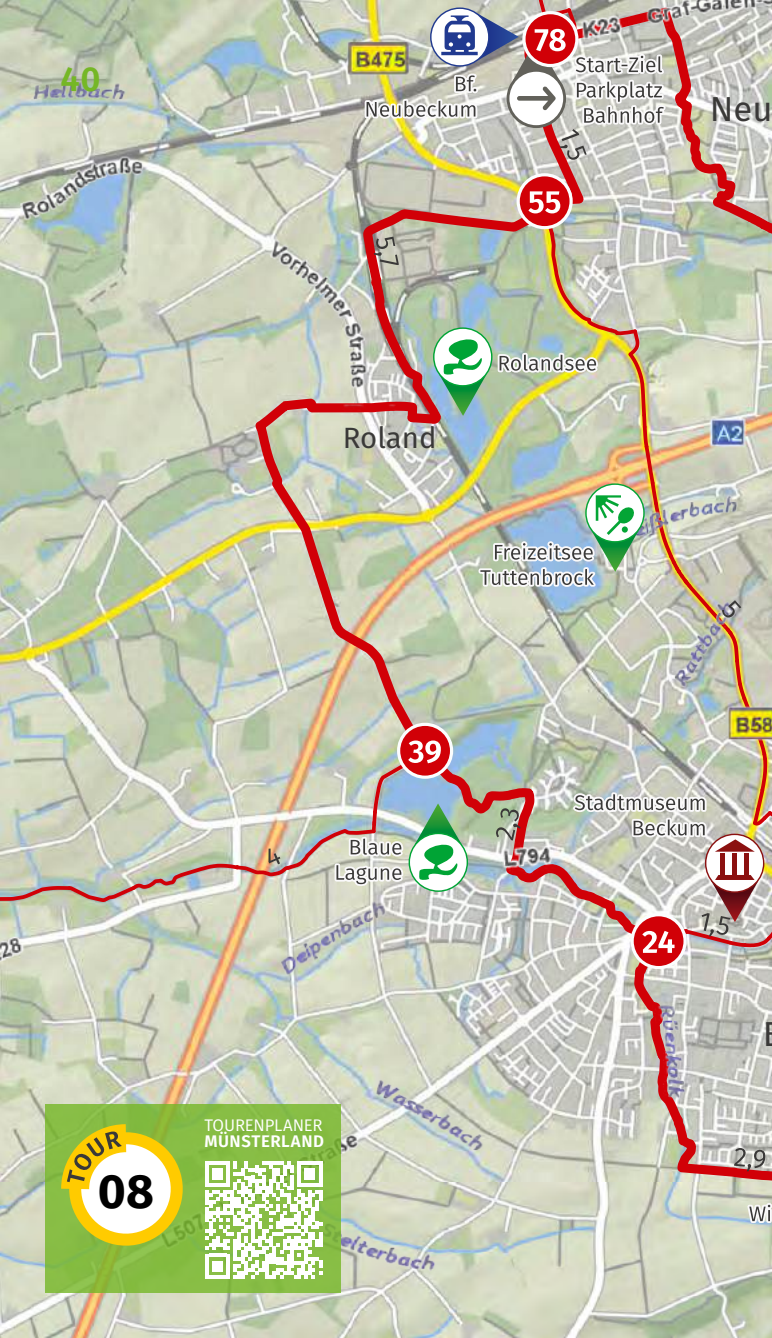
Ein Erbe des Kalksteinabbaus ist auch das Naturschutzgebiet „Blaue Lagune“. Das türkisblaue Wasser gibt dem Gebiet seinen Namen. Heute siedeln hier über 70 Vogelarten. Die Zementroute führt mitten hindurch.



## ROLANDSEE

Früher ein Steinbruch, sind der Rolandsee und seine Umgebung heute ein Vogelschutzgebiet. Ein 3 Kilometer langer Spazierweg führt einmal um den See herum und bietet auf der Zementroute eine schöne Gelegenheit für ein Päuschen.





TOUR  
08

TOURENPLANER  
MÜNSTERLAND





beckum

Angel

Hoendicksbach Hellweg L882

41

Hesseler

Vellern

49

5,9

Stichelbach

Mellenbach

Im Lennebrok

Lauhoff's Bach

Stromberger

K450elder Straße

Aktivpark Phoenix



18

1,8

1,7

44

Sichenbach

57

Holter

2

29

Lippweg

Beckum

Lippbach

Heddigermarkstraße

Maybach

1,3

35

ndmühle auf dem Höxberg

Naturerlebnis Höxberg



59

95

2

1,3

L808

Huxdinksbach

2

23



## PARKLANDSCHAFT UND INDUSTRIEKULTUR – DIE AHLEN-RUNDE

TOURENPLANER  
MÜNSTERLAND

↔ 39 Kilometer

● 64, 32, 91, 69, 41, 37, 74, 58, 45, 64

→ P+R-Parkplatz am Bahnhof,  
Industriestraße 29a, 59229 Ahlen



### HISTORISCHE ALTSTADT



Ahlens Altstadt vereint historische Bauwerke wie die St. Bartholomäus Kirche und das Alte Rathaus mit moderner Architektur. Veranstaltungen, Museen, Restaurants und eine attraktive Fußgängerzone prägen das Zentrum.

### KUNSTMUSEUM



Von außen wie innen spannend: Das Kunst-Museum Ahlen begeistert mit 1000 qm Ausstellungsfläche in einer Gründerzeitvilla, einem Ackerbürgerhaus und moderner Architektur. Gezeigt wird Kunst von der Moderne bis zur Avantgarde – originell, überraschend und sehenswert!

Ahlen – ein touristisches Ziel zum Erleben. Entdecke auf dem Fahrrad das Stadtgebiet mit dem historischen Marktplatz, den zahlreichen Sehenswürdigkeiten und lerne die versteckten Winkel in der Stadt kennen. Der Rundkurs führt zunächst in südlicher Richtung auf ruhigen Wirtschaftswegen durch die Parklandschaft mit ihren Feldern, Hecken und Gehöften nach Dolberg. Weiter geht es in die Nachbarstadt Hamm und deren nördlichsten Ortsteil ... nach Heessen. Am Knotenpunkt 37 lohnt sich ein kleiner Abstecher zum Wasserschloss Oberwerries (ca. 500 m) mit der Lippefähre Lupia. Von dort geht es wieder zum Knotenpunkt 37 zurück und in nördlicher Richtung bis nach Walstedde. Bevor du schließlich wieder Ahlen erreichst, führt die Strecke direkt an der Veringsmühle vorbei. Das Bauwerk an der Werse stammt aus der zweiten Hälfte des 17. Jahrhunderts. Unterwegs laden übrigens gemütliche Cafés und Gasthöfe zum Verweilen ein.

### SCHLOSS OBERWERRIES

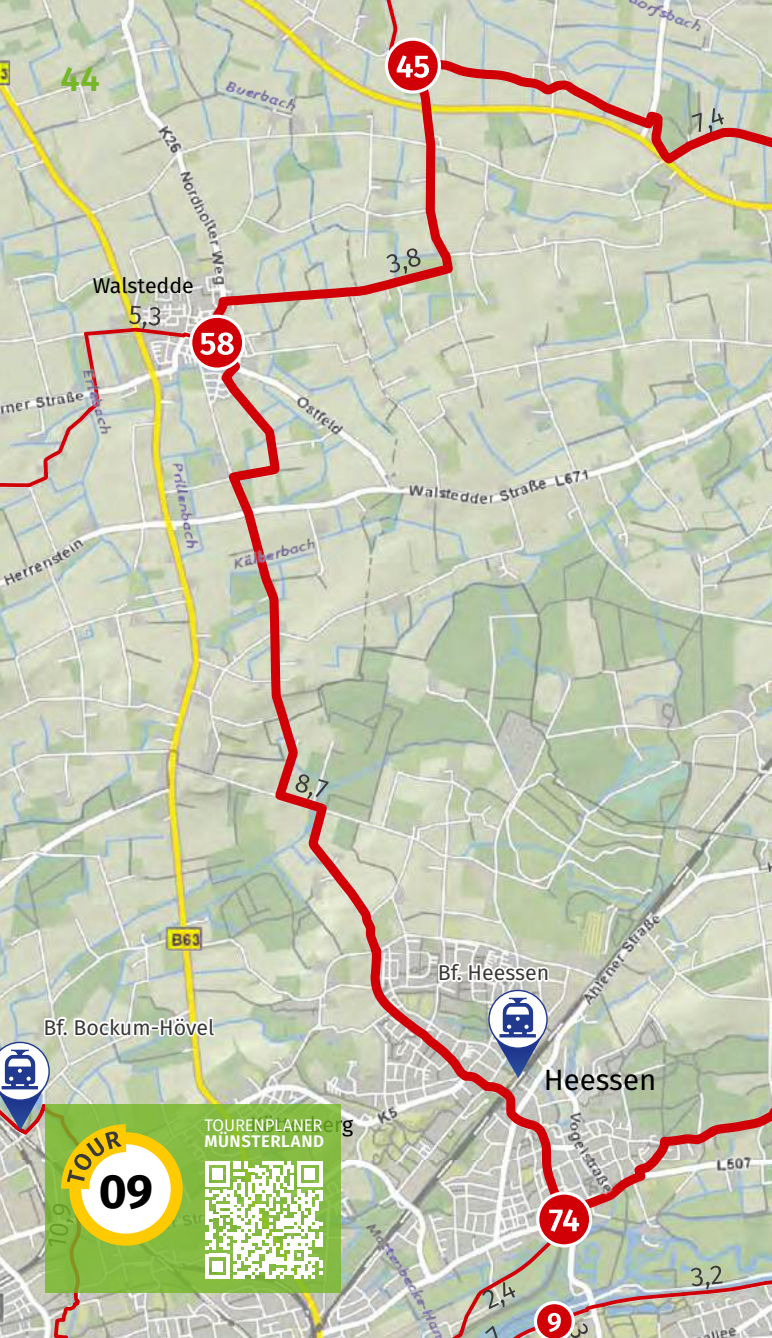
Schloss Oberwerries ist ein zweiflügeliges Wasserschloss mitten in den idyllischen Lippeauen aus dem 17. Jh. Heute beeindruckt Herrenhaus, Marstall und barocke Toranlage. Es dient als Bildungs- und Begegnungsstätte.



### EHEMALIGE ZECHEN WESTFALEN UND DENKMALGESCHÜTZTE ZECHENKOLONIE

Die Zeche Westfalen in Ahlen war mit rund 1.000 Metern einst die tiefste und modernste Zeche des ausgehenden Kaiserreichs. Sie ist um 1907 entstanden. Die Zechenkolonie steht heute unter Denkmalschutz.





44

45

7,4

3,8

Walstede

5,3

58

Ottefeld

Walstедder Straße L671

8,7

B63

Bf. Heessen

Bf. Bockum-Hövel

Heessen

TOUR  
09

TOURENPLANER  
MÜNSTERLAND



74

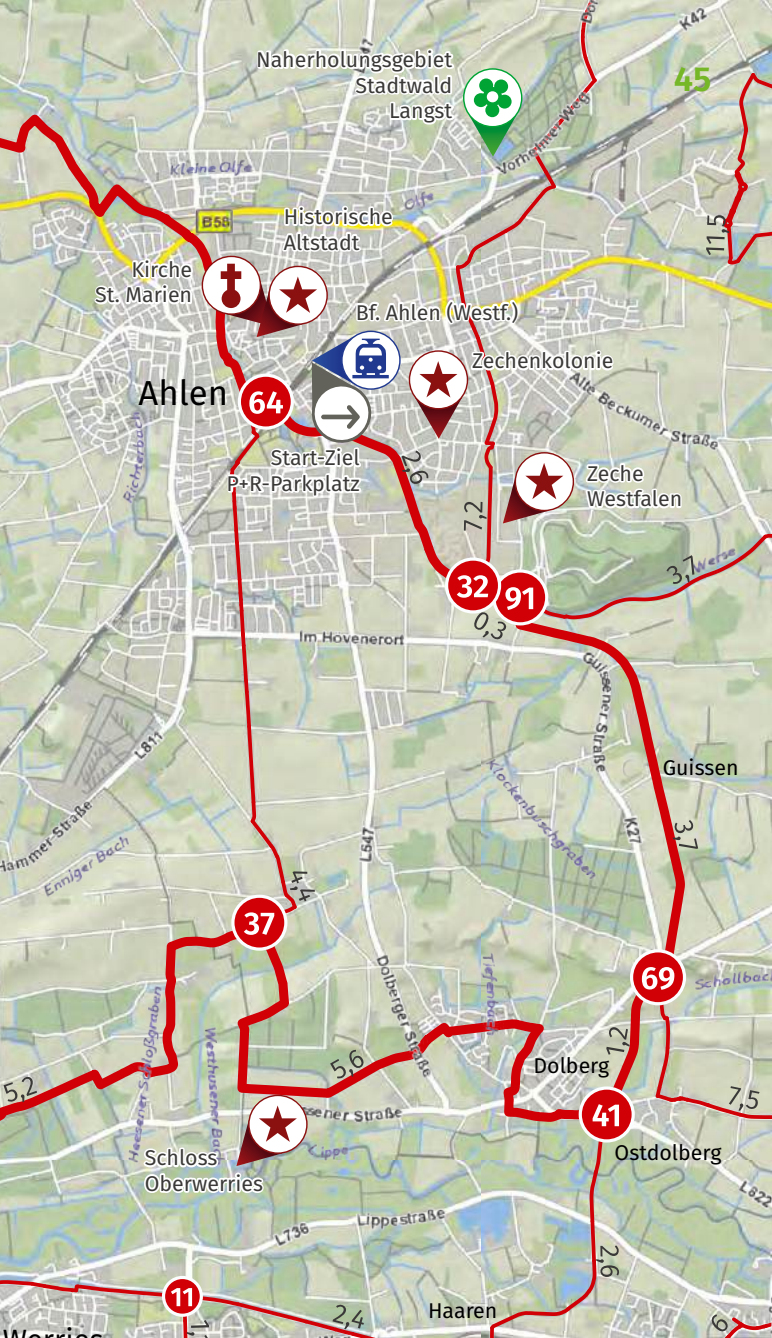
9

3,2

2,4

10,9







## KLEINE SCHLÖSSERTOUR – DIE DRENSTEINFURT-RUNDE

↔ 54 Kilometer

● 93, 71, 43, 19, 38, 10, 35, 34, 23,  
25, 14, 2, 26, 93

→ Parkplatz am Ladestrang (Bahnhof),  
Am Ladestrang, 48317 Drensteinfurt

TOURENPLANER  
MÜNSTERLAND



### HAUS VENNE



Die idyllische Anlage ist ein privates Herrenhaus. Im 13. Jahrhundert erstmals erwähnt, bietet Haus Venne mit seiner symmetrisch angelegten Hof- und Gartenanlage und seiner Lindenallee einen lohnenden Anblick.

### SCHLOSS WESTERWINKEL



Das Schloss Westerwinkel bei Ascheberg ist eines der frühesten Barockschlösser Westfalens. Die geschlossene vierflügelige Anlage wurde Mitte des 17. Jahrhunderts errichtet. Heute privat bewohnt.

Entdecke die wunderschöne kleine Schlössertour um Drensteinfurt! Mit einer Länge von 54 Kilometern bietet dir diese entspannte Tour die perfekte Gelegenheit, die idyllische Parklandschaft der Region zu erkunden. Während du fährst, kannst du die frische Luft, grüne Wiesen, schattige Wälder und malerische Felder genießen. Besonders beeindruckend ist, dass du an fünf historischen Schlössern vorbeikommst: Haus Venne, Schloss Steinfurt, Schloss Westerwinkel, Haus Borg und Haus Bisping. Diese Orte spiegeln die reiche Geschichte und den Charme der Region wider. Die gut ausgeschilderte Strecke ist ideal für alle, die eine gemütliche Fahrradtour suchen – egal ob für Schloss- oder Naturliebhaber. Nach der Tour kannst du in einem der gemütlichen Cafés in Rinkerode oder auf dem Marktplatz von Drensteinfurt entspannen und die Eindrücke Revue passieren lassen. Diese Radtour ist eine großartige Gelegenheit, die Schönheit und Geschichte von Drensteinfurt auf eine angenehme und entspannte Weise zu entdecken. Viel Spaß beim Radfahren und Erleben!

### HAUS BORG UND HAUS BISPING

Das prächtige Haus Borg verteilt sich auf drei Inseln. Die Ursprünge reichen bis ins 15. Jahrhundert. Nur einen Steinwurf entfernt liegt Haus Bisping. Es ist ein Relikt eines ehemaligen Wasserschlosses und fügt sich mit seinem rustikalen Fachwerk harmonisch in die Parklandschaft ein.



### WASSERSCHLOSS HAUS STEINFURT

Das Herrenhaus mit Torhaus, Nebengebäude, Torhäuschen, Wassermühle, Remise und einem zwei Hektar großem Schlosspark ist von einer kreisförmigen Gräfte umgeben.





Naturschutzgebiet  
Davert



TOURENPLANER  
MÜNSTERLAND



Burgturm  
Davensberg



Davensberg

23



Bf.  
Davensberg

Haus Borg



1,4

58

25

6,2

8,3

4,2

28

Bf.  
Ascheberg  
(Westf)



Ascheberg

34

35

26

1,8

2,6

1,5

9,3

Naturschutzgebiet  
Ichterloh



Schloss  
Westerwinkel



Bf.  
Capelle  
(Westf)



38

Capelle

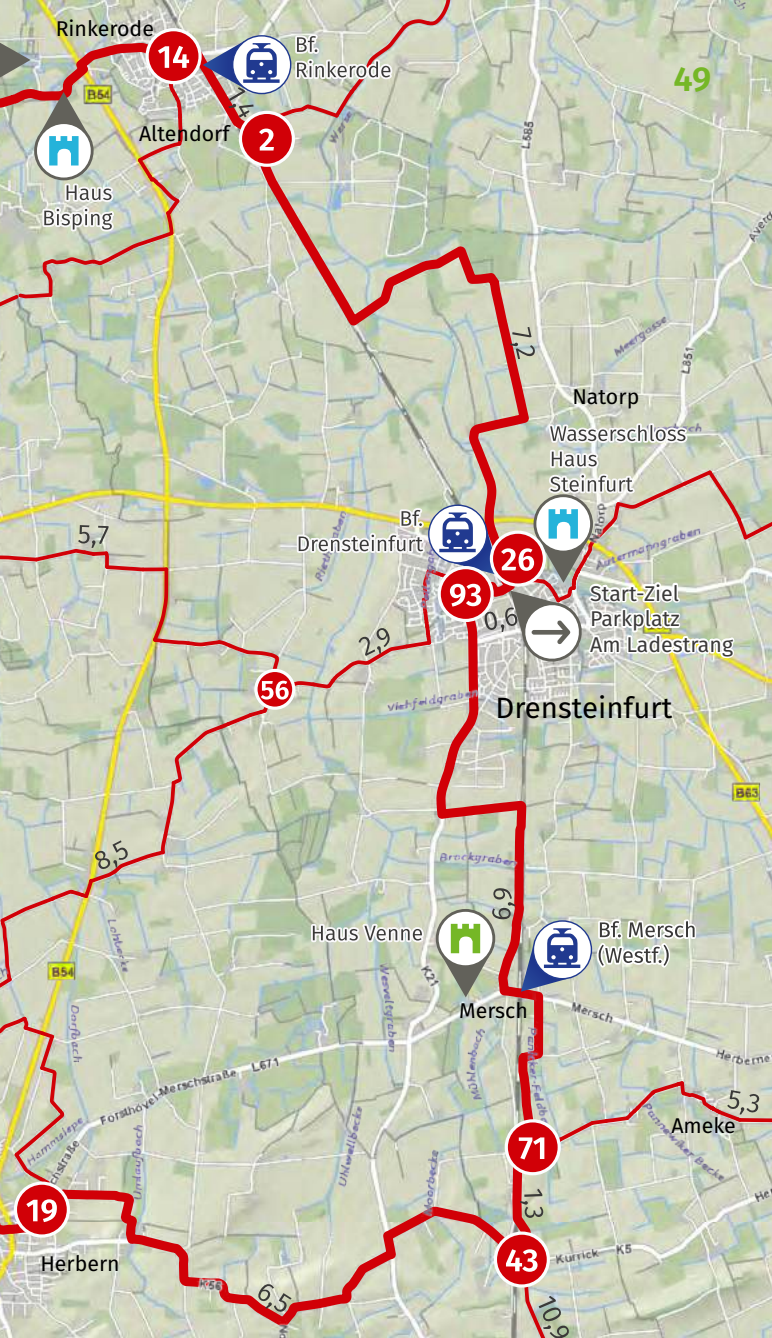
10

3,4

2,3

13,1







## GRÜN UND BLAU – DIE SENDENHORST-RUNDE

↔ 44 Kilometer

● 6, 9, 47, 2, 26, 62, 89, 86, 12, 6

→ Parkplatz Hallenbad, Westtor 31,  
48324 Sendenhorst

TOURENPLANER  
MÜNSTERLAND



### ORTSKERN SENDENHORST



Die Kirche St. Martin, das historische Rathaus, die Liebesgasse und die Fachwerkhäuser laden zum Erkunden ein. Auch das Kulturdenkmal Haus Siekmann, der Brenne-reipfad und die schöne Promenade sind definitiv einen Stopp wert!

### HARDTTEICHE



Die Hardtteiche, aus einer eiszeitlichen Ablagerung entstanden, präsentieren sich heute als idyllisches Gewässer mit natur-naher Wasservegetation. Zu dem Umfeld gehört ein Natur- und Erlebnispfad mit Obstbaumallee, der auch am Hof Schmet-kamp vorbeiführt.

Die Grün-Blaue Runde verdankt ihren Namen den satten Farben der umliegenden Wiesen, Felder und der idyllisch dahinfließenden Werse. Auf etwa 44 Kilometern lädt diese abwechslungsreiche Radtour dazu ein, das schöne Münsterland in vollen Zügen zu genießen. Sie führt durch eine harmonische Mischung aus offenen Landschaften, kleinen Wäldern und landwirtschaftlich geprägtem Gebiet. Unterwegs passierst du charmante Rastplätze mit einladenden Sitzgruppen – ideal für eine entspannte Pause oder ein Picknick.

Besonders hervorzuheben sind der lebendige Ortskern von Sendenhorst mit seinen kleinen Cafés und Geschäften, der malerische Wersestrand in Albersloh sowie die naturnahen Hardtteiche mit ihrer reichen Flora und Fauna. Ein Abstecher zur Alten Post in Drensteinfurt liegt ebenfalls auf der Route. Die Runde eignet sich für sportlich Aktive wie auch für gemütliche Radfahrer und bietet Erholung, Bewegung und Naturerlebnis zugleich.

### WERSESTRAND ALBERSLOH

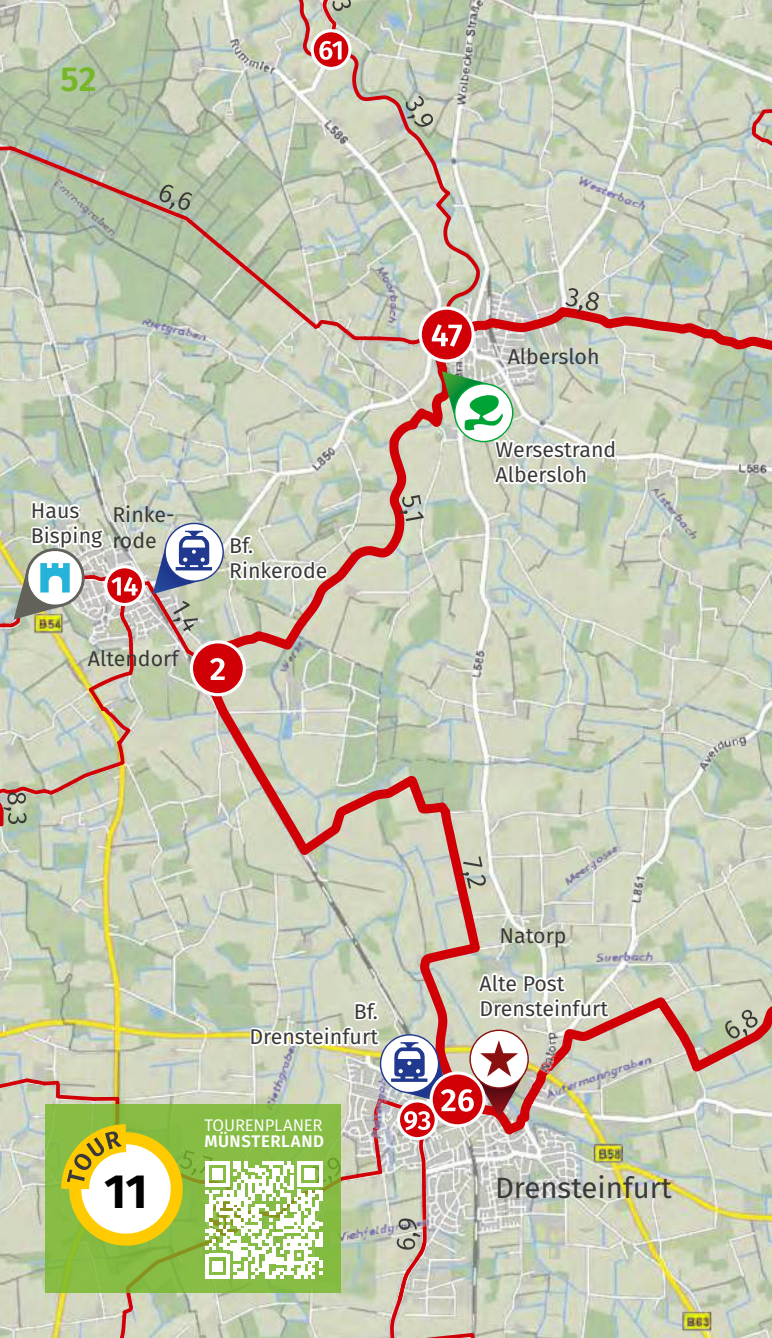
Einer der schönsten Orte für Ruhe und Entspannung ist der Werse-Strand! Nach Renaturierungsmaßnahmen bietet die Werse heute wieder Lebensraum für Fische und Kleinstlebewesen. Ein echtes Kleinod für Mensch und Natur ist die so entstandene Werseinsel!



### ALTE POST DRENSTEINFURT

Ein sehenswertes Fachwerkhaus von 1647 im Herzen von Drensteinfurt. Es diente einst als Poststation. Mit seinem markanten Giebel zählt es heute zu den ältesten Gebäuden der Stadt.



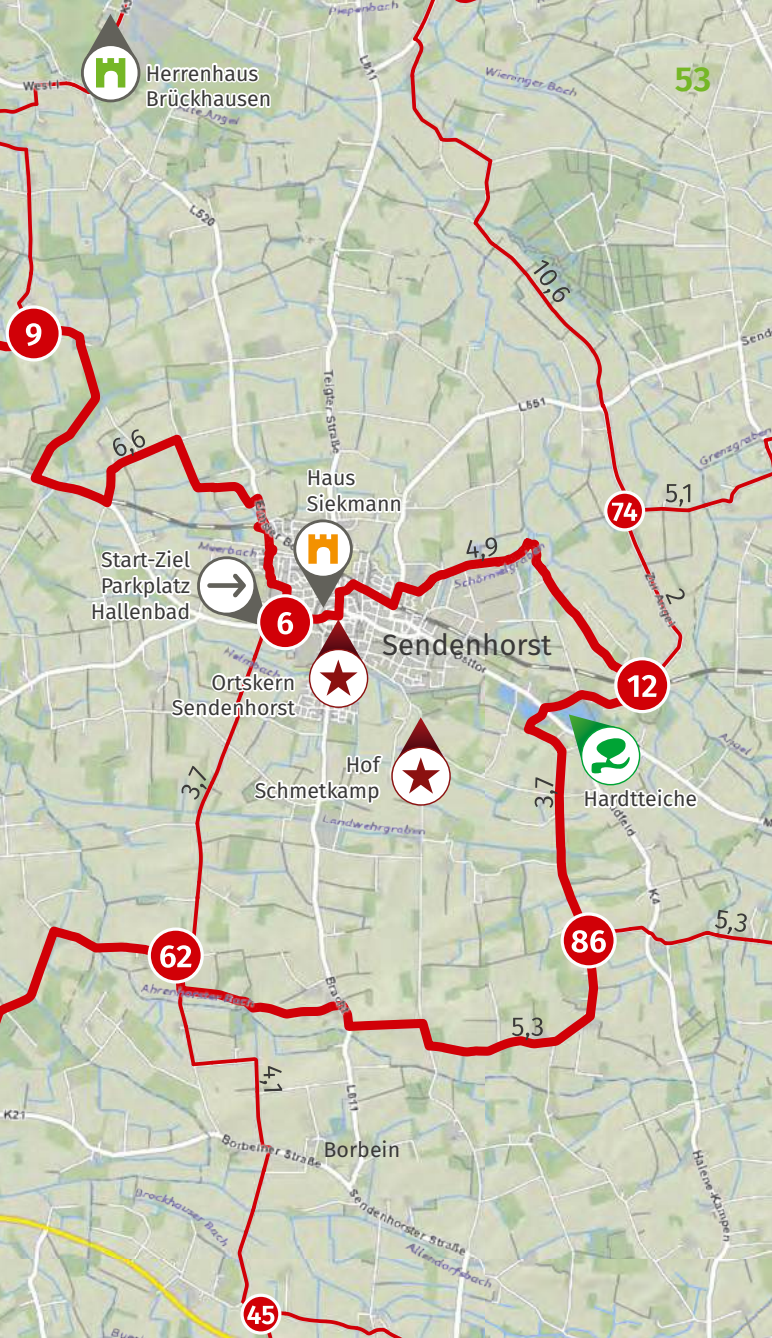


TOUR  
11

TOURENPLANNER  
MÜNSTERLAND









## ZUR PAUSE IN EVERSWINKEL ODER TELGTE – DIE EVERSWINKEL-RUNDE

- ↔ 37 Kilometer
- 65, 82, 25, 85, 16, 98, 4, 72, 22, 65
- Parkplatz Sportpark Wester  
(Mitmachmuseum), Wester 31,  
48351 Everswinkel

TOURENPLANER  
MÜNSTERLAND



### MITMACH-MUSEUM UP'N HOFF



Bäuerliche Geschichte zum Anfassen und Mitmachen – in Everswinkels Mitmach-Museum können Besucherinnen und Besucher alte Arbeitsweisen wie Korndreschen oder Leinenherstellung anschaulich erleben und selbst mit Hand anlegen.

### PFARRKIRCHE ST. AGATHA



Die Kirche existierte schon vor dem Jahr 1203. Sie ist der heiligen Agatha geweiht, der Beschützerin vor Feuersnot. Sie beherbergt eine Schatzkammer mit über 800 Jahre alten kirchlichen Kostbarkeiten.

Dieser knapp 40 Kilometer lange Rundkurs startet am Mitmachmuseum „Up’n Hoff“ in Everswinkel, wo es bäuerliche Geschichte zum Anfassen und Mitmachen gibt. Ein Parkplatz steht in unmittelbarer Nähe (am Sportpark Wester) zur Verfügung. Von hier aus geht es auf direktem Wege zu dem seit 1975 zugehörigen Ortsteil Alverskirchen. Rechts vorbei an dem Ortszentrum mit der St. Agatha Kirche führt dich der weitere Weg durch die münsterländische Parklandschaft. Entlang geht es an der Kornbrennerei Gerbermann bis nach Telgte. Hier lohnt sich ein kleiner Abstecher von der Route zum Telgter Marktplatz. Dort lässt sich ein gemütliches sonniges oder auch schattiges Plätzchen für eine Pause finden. Entlang des Europaradweges R1 geht es wieder Richtung Everswinkel. Mit der Ortseinfahrt in Everswinkel steuerst du auf den historischen Kirchplatz mit der St. Magnus Kirche zu. Probiere Kaffee und Kuchen von der heimischen Bäckerei, erfrische dich mit einem Eis oder genieße ein frisch gezapftes Bier im Wirtsgarten. Eine Tour mit Potenzial zur Pause.

### **HISTORISCHES VIERECK MIT WEBERDENKMAL UND ST. MAGNUS KIRCHE**

Der historische Ortskern Everswinkels hat einen ungewöhnlichen Grundriss als unregelmäßiges Viereck. Hier versammelt sich Sehenswertes zu Sakralem und Modernem, die Weber und immer das Wappentier der Gemeinde Everswinkel – der Eber.



### **HISTORISCHER MARKTPLATZ TELGTE**

Der Marktplatz von Telgte mit der Wallfahrtskapelle und gemütlichen Cafés ist ein lebendiger Treffpunkt. Historische Fassaden, Geschäfte und Boutiquen schaffen hier eine besondere Atmosphäre voller Tradition.





Historischer Marktplatz

RELIGIO  
Westfälisches  
für religiöse K

Telgte

Bf. Telgte

Wolbeck

Pfarrkirche  
St. Agatha

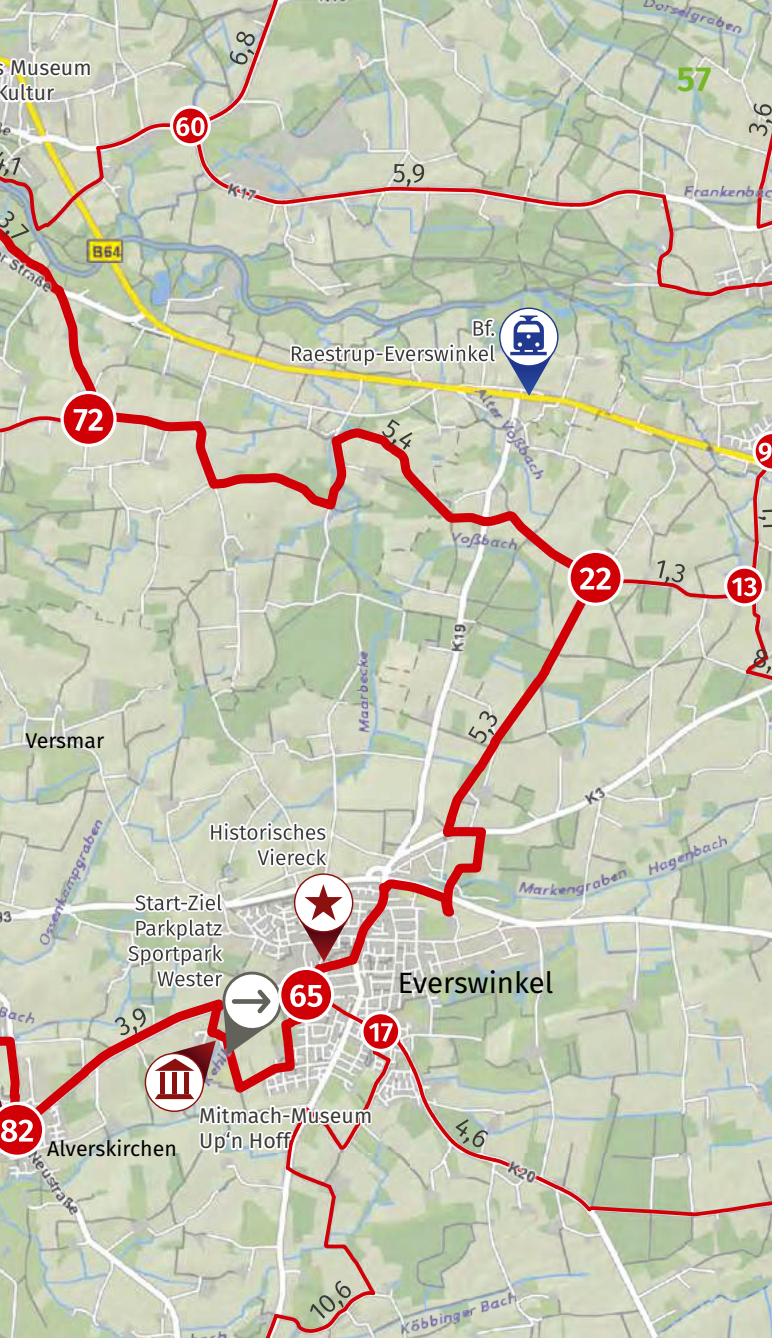
Herrenhaus  
Brückhausen

TOUR  
12

TOURENPLANER  
MÜNSTERLAND









## RADELN AUF DEN SPUREN DES ADELS – DIE TELGTE-RUNDE

↔ 66 Kilometer

● Markt, 4, 98, 16, 5, 21, 2, 62, 1, 74, 28,  
15, 71, 7, 43, 44, 59, 15, 28, 45, 53, 26 48  
79 18 36 61 42 Markt

→ Parkplatz hinter dem Rathaus,  
Wallock 2, 48291 Telgte

TOURENPLANER  
MÜNSTERLAND



## SCHLOSS MÜNSTER



Das Münsteraner Schloss ist die ehemalige Residenz der Fürstbischöfe von Münster. Die barocke Anlage wurde im 18. Jahrhundert erbaut und ist heute Sitz der Univerwaltung. Direkt hinter dem Schloss befindet sich der Botanische Garten mit über 8.000 verschiedenen Pflanzenarten.

## HAUS RÜSCHHAUS



Der Barockbaumeister Johann Conrad Schlaun erbaute von 1745 bis 1749 auf einer alten Gräftenhofanlage Haus Rüschhaus als seinen eigenen Landsitz; diesen verkaufte er später an den Vater der Dichterin. Annette von Droste-Hülshoff verbrachte hier über zwanzig Jahre ihres Lebens.

Das „Treffen in Telgte“ nach Günter Grass ist Aufforderung und Einladung zugleich. Telgte präsentiert sich als idyllisches Ausflugsziel mit dem Flair einer historischen Wallfahrtsstadt. Die barocke Gnadenkapelle mit der Muttergottes ist jedes Jahr Ziel tausender Pilger\*innen. Die Altstadt mit den zahlreichen Gassen und vielen inhabergeführten Geschäften bietet viel Abwechslung. Hier startet die Rundtour zu verschiedenen Adelssitzen rund um Münster. Über die Friedensroute und die Promenade geht es zum Münsteraner Schloss und von hier aus weiter vorbei am Haus Vögeding über Haus Rüschaus zum Wasserschloss Burg Hülshoff. Zurück in Münster führt die Tour ein Stück über die Promenade durch die Rieselfelder, einem Vogelschutzgebiet mit Flachwasserzonen. Weiter führt die Strecke vorbei an Münster-Gelmer über den EmsRadweg an Haus Langen zurück in das ‚traulich Städtchen‘ an der Ems.

## BURG HÜLSHOFF

Das Wasserschloss Burg Hülshoff, als Geburtsort der Dichterin Annette von Droste-Hülshoff bekannt, liegt in einem wunderschönen Park; die grünen Wiesen um die Burg laden zu einem Picknick ein. Der Lyrikweg zwischen den beiden Wohnorten der Droste ist ein interaktives Museum.



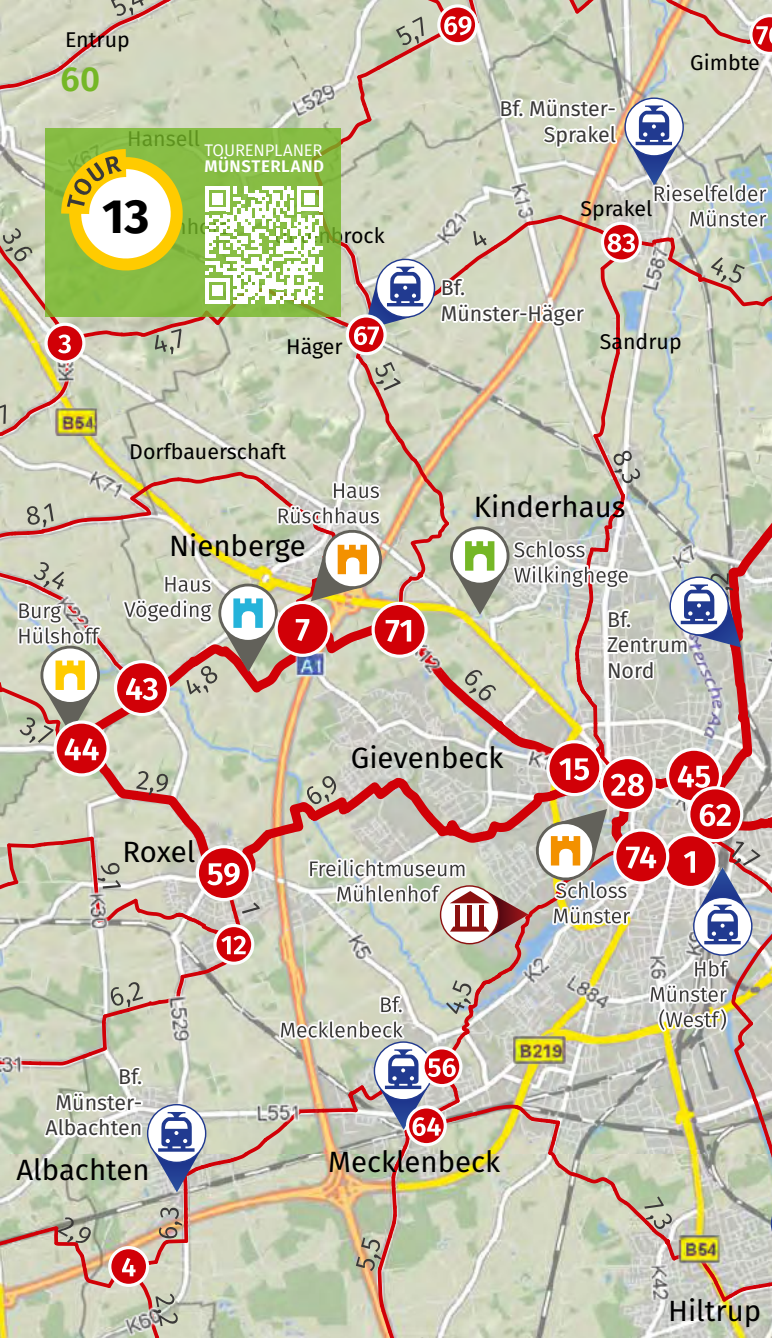
## HAUS LANGEN

Haus Langen ist ein ehemaliges Rittergut nahe der Ems. Die Ringwallanlage wurde vor dem Jahr 1000 errichtet und gehört zu den ältesten Festungen mit einer umlaufenden Gräfte als Schutz. Von der Anlage existiert nur noch das Torhaus. Direkt gegenüber befindet sich eine Doppelmühle.

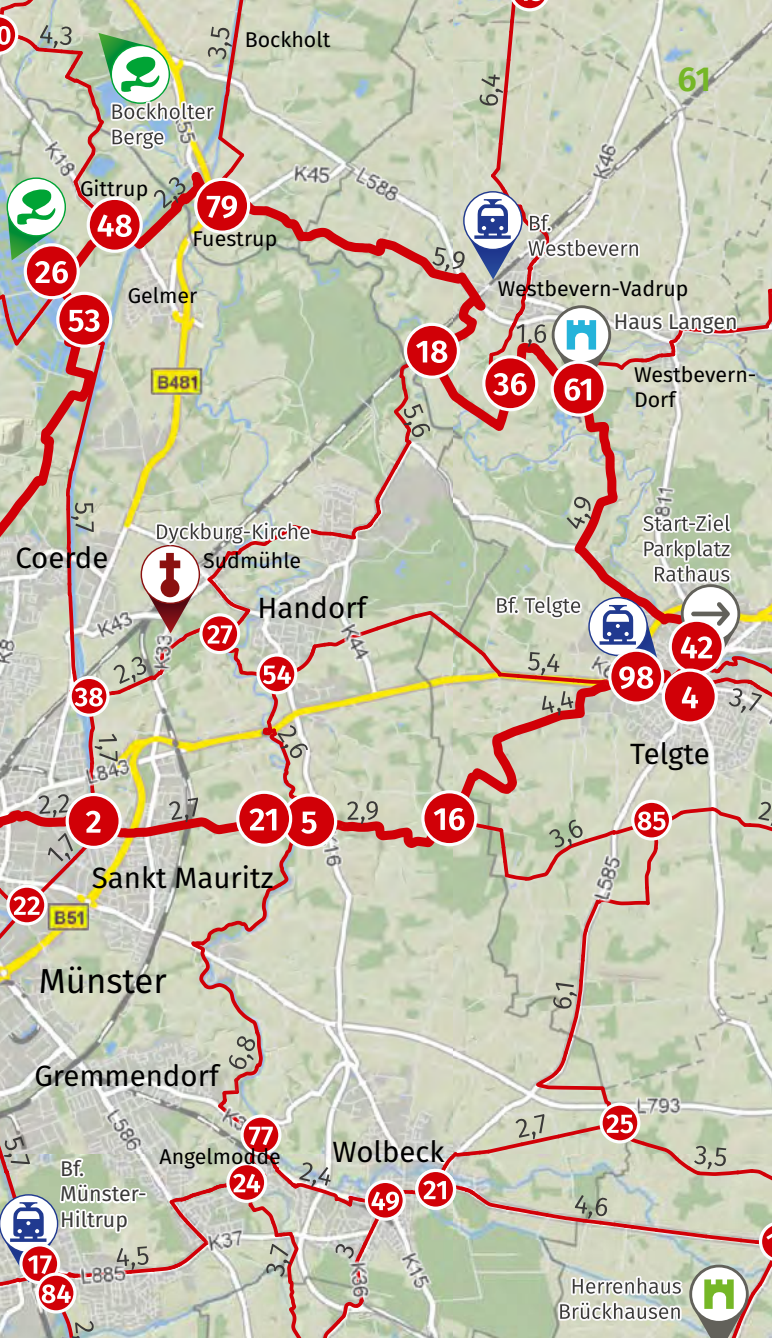


**TOURENPLANER MÜNSTERLAND**

**TOUR 13**









## STADT-LAND-FLUSS – DIE OSTBEVERN-RUNDE

↔ 61 Kilometer

● 34, 68, 61, 36, 18, 27, 38, 2, 22, 1, 62, 45,  
53, 26, 48, 79, 78, 43, 53, 94, 12, 68, 34

→ Parkplatz am Rathaus, Am Rathaus 1,  
48346 Ostbevern



### ST. AMBROSIUS-KIRCHE



Die St. Ambrosius-Kirche in Ostbevern vereint romanische, gotische und moderne Architektur. Ihr Ursprung reicht bis 1194 zurück, mit Erweiterungen im 16. und 20. Jahrhundert zur heutigen Doppelkirche.

### RIESELFELDER



Die Rieselfelder sind ein beeindruckendes Naturschutzgebiet von ca. 4,3 Quadratkilometern, wo bedrohte Vogelarten Zuflucht und Lebensraum finden und viele Wintergäste rasten.

Wir starten Richtung Westbevern/Haus Langen, radeln entlang der Bever und durch das Emsauengebiet bis Handorf. Vom Aussichtsturm genießen wir den Blick auf Heckrinder. Weiter geht es durch den Dorbaumwald, vorbei an der Sudmühle und über die Werse, durch ein kleines Wäldchen, vorbei am Tierfriedhof, zum Boniburger Wald. Dort lohnt ein Halt an der Dyckburg mit der barocken St. Maria Himmelfahrt Kirche. Weiter geht es zur Schleuse Münster am Dortmund-Ems-Kanal, der uns bis zum Stadthafen begleitet. Dort laden Gastronomie und Kreativkai zur Rast ein. Wer mag, besucht die Innenstadt über die Promenade. Zurück geradelt wird durch Coerde und die Rieselfelder - Heimat vieler Vogelarten. An der „Kanalüberführung“ erleben wir Industriegeschichte. Der Rückweg führt weiter durch die Brüskenheide. Ostbeverns Gastronomen laden zum gemütlichen Abendbrot ein.

## KANALÜBERFÜHRUNG

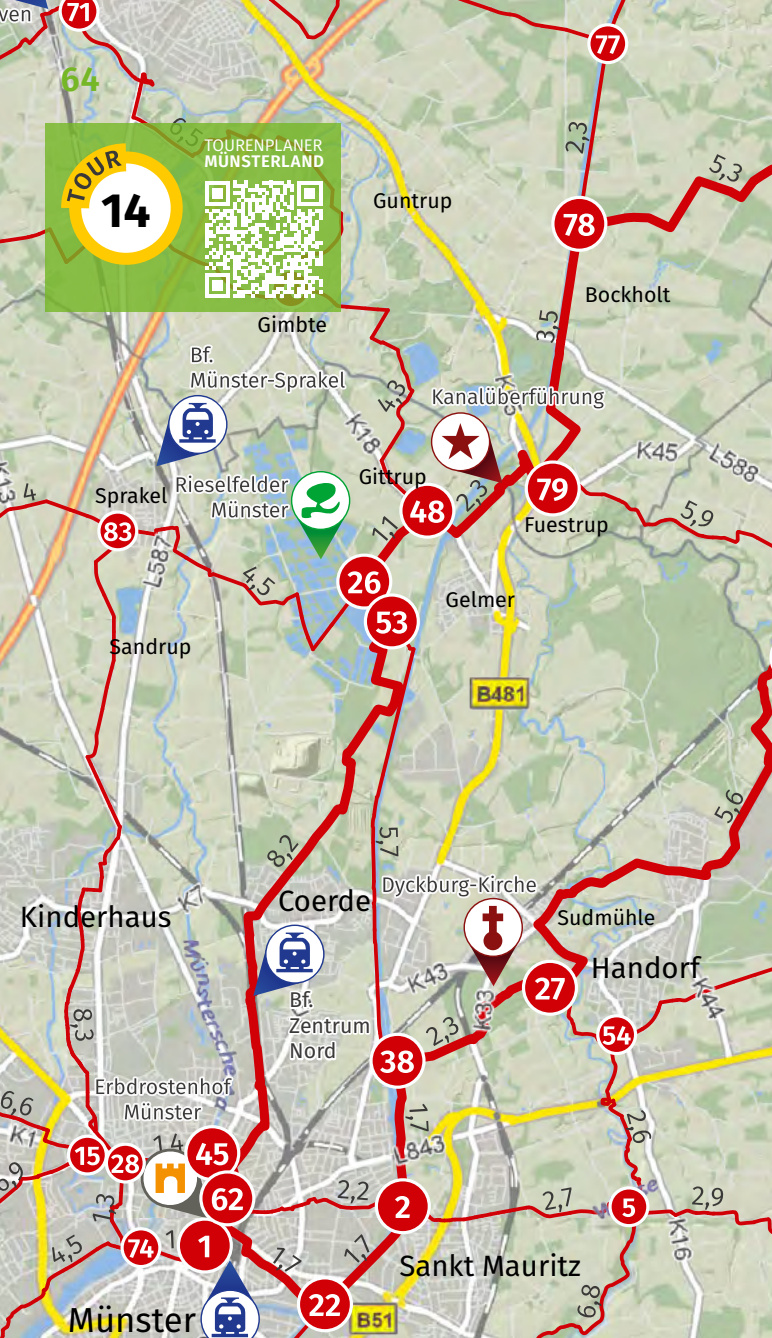
Ein bedeutendes Industriedenkmal ist die Kanalüberführung des Dortmund-Ems-Kanals, die 1899 im Zuge des Kanalbaus aus Sandstein fertiggestellt wurde. Es ermöglicht die Überführung der „Alten Fahrt“ des Dortmund-Ems-Kanals über die Ems und steht unter Denkmalschutz.



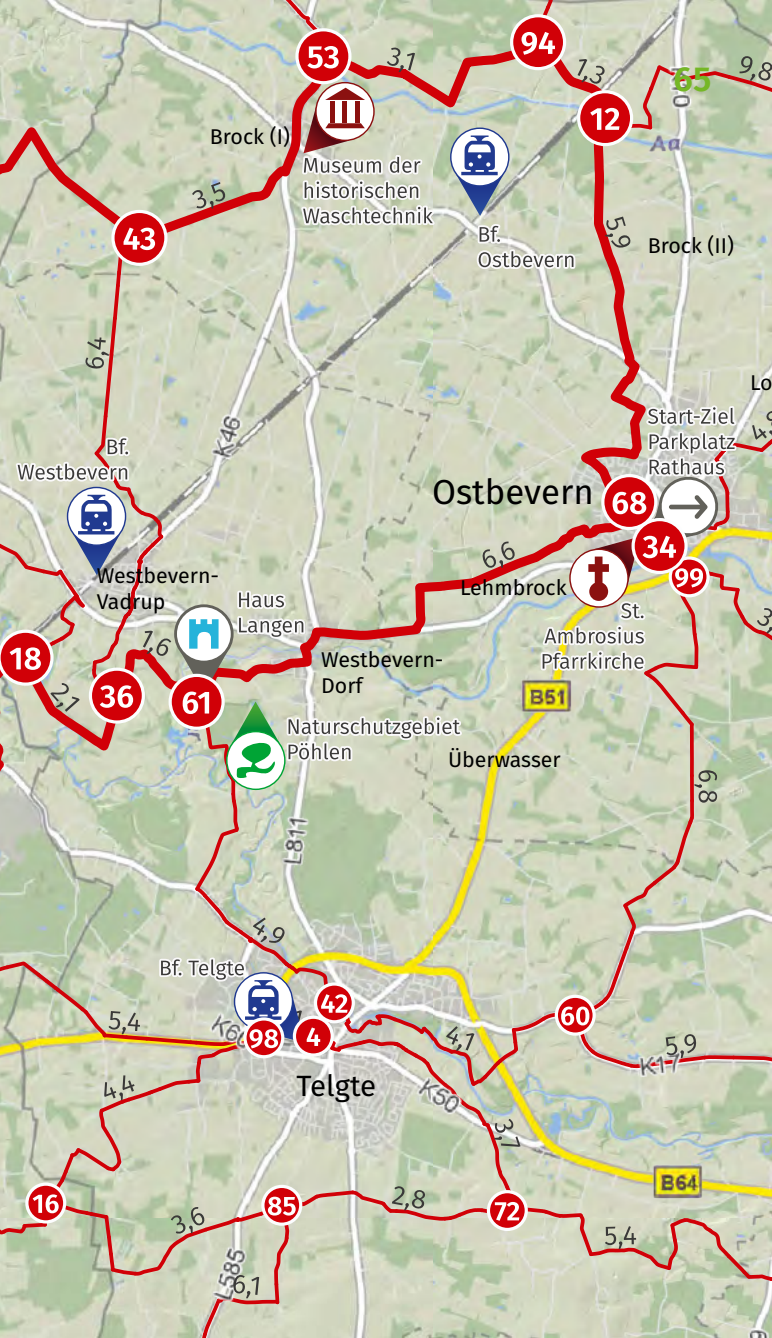
## MUSEUM DER HISTORISCHEN WASCHTECHNIK

In Ostbevern-Brock kann man die Geschichte des Wäschewaschens entdecken. Das Museum zeigt historische Waschtechniken, von Waschbrettern bis zur ersten Dampfwaschmaschine von 1890 – eine spannende Zeitreise!









## RADKARTE KREIS WARENDORF

Radkarte Kreis Warendorf,  
Bielefelder Verlag  
Im Maßstab 1:50.000 mit  
Knotenpunktnetz, Themenrouten  
und Standortkennzeichnung der  
Wegweiser an den Knotenpunkten.  
Wetterfestes Papier.  
Preis: 9,95 € versandkostenfrei



## LENKERANHÄNGER



Passend zur Radkarte gibt es auch Lenkeranhänger, in die du die Knotenpunkt-nummern deiner persönlich zusammengestellten Tour einträgst und die du an deinem Fahrradlenker hängst. Ganz einfach – so brauchst du dir die Nummern nicht zu merken.

Radkarte und Lenkeranhänger einfach bestellen unter:  
[www.parklandschaft-warendorf.de](http://www.parklandschaft-warendorf.de)

## IMPRESSUM

Herausgeber und Redaktion:

Touristische Arbeitsgemeinschaft

„Parklandschaft Kreis Warendorf“

Waldenburger Straße 2

48231 Warendorf

Telefon 0 25 81 . 53 61 11

[www.parklandschaft-warendorf.de](http://www.parklandschaft-warendorf.de)

[tourismus@kreis-warendorf.de](mailto:tourismus@kreis-warendorf.de)

## FOTOS

Titelfoto: Maximilian Semsch/EmsRadweg

Münsterland e.V./luxteufelswild (S. 4/5), Maximilian Semsch/  
Kreis Warendorf (S. 6/7), Münsterland e. V./Kai Marc Pel (S. 10  
oben, 14 oben, 15 unten, 18 mitte, 22 oben, 23 unten, 43 unten,  
63 oben), Münsterland e.V./Philipp Fölting (S. 11 unten, 14  
unten, 15 oben, 23oben, 26 unten, 27, 31 oben, 34 unten, 46,  
50 mitte, 54 oben, 58 mitte, 58 unten, 59, 62 mitte), Stadt  
Beckum/Philipp Fölting (S. 38, 39 unten), Gemeinde Beelen/  
Hanna Beermann (S. 19 oben), Kreis Warendorf/Christine  
Schneider (S. 19 unten, 26 oben, 39 oben, 47, 50 oben, 51 oben),  
Kreis Warendorf/Matthias Groppe (S. 10 mitte), Stadt Waren-  
dorf (S. 10 unten, 14 mitte), Stadt Warendorf/Andre Auer  
(S. 11 oben), Münsterland e.V./Maximilian Lehrke (S. 18 oben,  
30 mitte, 63 unten), Münsterland e.V./Sebastian Lehrke (S. 42  
mitte, 54 mitte, 62 unten), RuhrTourismus GmbH/Pascal  
Tönnissen (S. 42 oben, 43 oben), Kreis Warendorf/Christoph  
Steinweg (S. 30 oben, 55 oben), Gemeinde Beelen (S. 18 unten),  
Stadt Ennigerloh (S. 22 mitte), Haus Geist (S. 22 unten), Stadt  
Oelde (S. 26 mitte), Münsterland e.V./Kerstin-getslost (S. 30  
unten), Gemeinde Wadersloh (S. 31 unten), Gemeinde Lippetal  
(S. 34 oben), Schloss Hovestadt (S. 34 mitte), Gemeinde  
Lippetal/Gottwald (S. 35 oben), Gemeinde Lippetal/wfg Sliwa  
(S. 35 unten), Kunstmuseum Ahlen (S. 42 unten), Stadt Senden-  
horst/Sabine Windoffer (S. 50 unten), Stadt Drensteinfurt/  
Gisela Schäper (S. 51 unten), Gemeinde Everswinkel (S. 54  
unten), Stadt Telgte (S. 55 unten), Stadt Telgte/ Baumhöver  
(S. 58 oben), Gemeinde Ostbevern (S. 62 oben)

## KARTENGRUNDLAGEN

Die Basisk@rte – „Münsterland“, Bearbeitung und

Gestaltung Kreis Borken (2025), © LandNRW/Kreis Borken,

[GEObasis.de/BKG,EUA,OSM](http://GEObasis.de/BKG,EUA,OSM)

# GENAU MEIN RAD FÜR JEDE TOUR



Deine Touren durchs Münsterland beginnen bei uns. Ob Tagestrip oder Radurlaub: In unserer riesigen Auswahl an Fahrrädern und E-Bikes findest du garantiert dein neues Traumrad. Zusätzlich bieten wir dir alles an Zubehör, das du für deine nächste Fahrt brauchst.

Komm vorbei, lass dich von unseren Bike-Experten beraten und teste deine Wunschmodelle direkt vor Ort – wir freuen uns auf dich!

## DEINE XXL-VORTEILE:

- 10.000 Fahrräder und E-Bikes von über 50 Top-Marken
- Große Auswahl an Zubehör und Bekleidung
- XXL-Fachberatung inklusive
- Teststrecken und -geräte zum Ausprobieren
- Moderne Fachwerkstatt für schnellen Service

### Fahrrad XXL Hürter

Hammer Straße 420 · 48153 Münster

Mo.–Fr.: 10:00 – 19:00 Uhr

Sa.: 09:00 – 18:00 Uhr

Tel.: 0251 97803-0

Fahrrad **XXL**

**Hürter** | 1917



DEUTSCHLANDS GRÖSSTE AUSWAHL