

Radfahren

WARENDORF

Reiseangebote

2026



WARENDORF
DIE @STADT



WARENDORF IST IMMER IN BEWEGUNG

Eingebettet in eine unverwechselbare Parklandschaft liegt unser wunderschönes WARENDORF!

Prächtige Bürgerhäuser, altes Fachwerk und verwinkelte Gassen, eine historische Altstadt mit vielen denkmalgeschützten Objekten, dazu ein Weltruf als „Stadt des Pferdes“.

Ursprüngliche Landschaft, herrliche Natur, idyllische Dörfer und kleine Gemeinden in der Umgebung, dennoch unweit der Mittelzentren Münster, Bielefeld und Osnabrück.

SEIEN SIE HERZLICH WILLKOMMEN!

Hier bei uns in der Region sind wir gerne in Bewegung und deshalb viel mit dem Rad unterwegs!

Meist abseits viel befahrener Straßen führt das ausgedehnte Radwegenetz des Münsterlandes auf „Pättkes“, sagt man in Westfalen. Erfahren Sie bestens ausgewiesene Radwege im Knotenpunktsystem sowie regionale und überregionale Themenrouten wie die Grenzgängerroute, den EmsRadweg, den Europa-Radweg R1/D3, die 100-Schlösser-Route oder die Radroute Historische Stadtkerne.

Steigen Sie auf und erleben unsere Radregion aus der schönsten Perspektive: vom Fahrradsattel aus. Viel Freude beim Entdecken!

Sie erreichen uns:

Mo – Fr 10.00 – 13.00 Uhr
14.00 – 18.00 Uhr

Sa 10.00 – 13.00 Uhr (März – Dezember)

Der besondere Tipp!

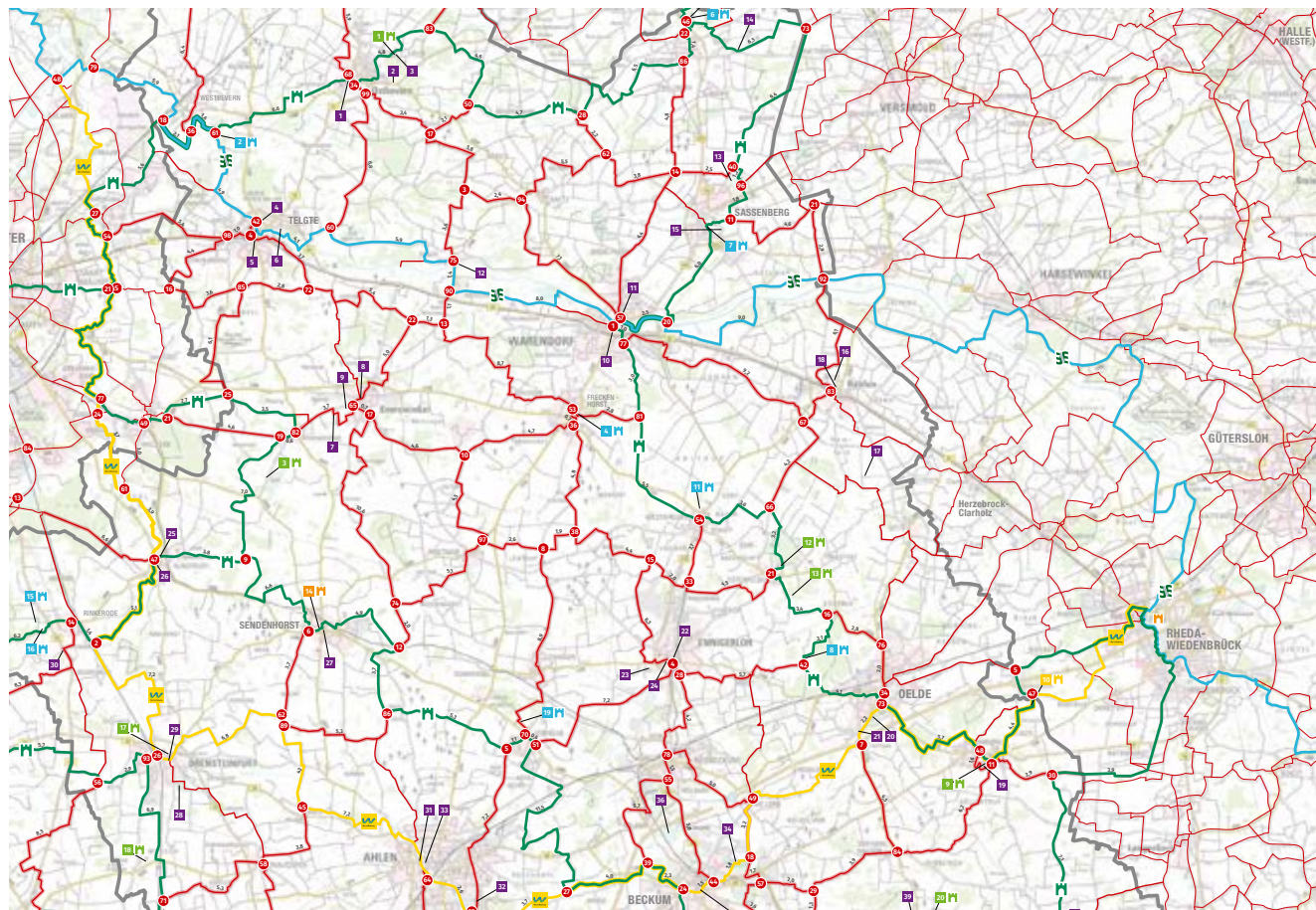
Das NRW Landgestüt feiert in diesem Jahr sein 200jähriges Jubiläum mit erstklassigen Events.
www.landgestuet.nrw.de



Impressum

Stadt Warendorf
Tourist-Information
Emsstraße 4
48231 Warendorf
Tel. 0 25 81 / 54 54 54
Fax 0 25 81 / 54 54 11
warendorf.de
tourismus@warendorf.de
Fotos © Stadt Warendorf,
Tanja Hohnwald und
Alexandra Nottebrock
Stand 1/2026, 1. Auflage







Tourenverlauf

Lebendig und facettenreich empfängt Sie die Kreisstadt Warendorf und bietet Ihnen einen hervorragenden Ausgangspunkt für Fahrradtouren durch die Münsterländer Landschaft. Es erwarten Sie gut ausgeschilderte Rundwege in abwechslungsreicher Natur und zahlreiche Sehenswürdigkeiten am Wegesrand. Bei einem gemütlichen Spaziergang durch verwinkelte Gassen können Sie Ihre Erlebnisse Revue passieren lassen und den Charme und die Gastlichkeit der historischen Altstadt Warendorfs genießen.

Facettenreiches Warendorf

- Reisedauer: 3 Tage / 2 Nächte
- Tagesetappen: 20 - 60 km
- Termin: täglich, ganzjährig

Reisepreis pro Person

159,00 € im Doppelzimmer Standard
179,00 € im Doppelzimmer Komfort
219,00 € im Einzelzimmer Standard
269,00 € im Einzelzimmer Komfort

Zusatznacht pro Person

65,00 € im Doppelzimmer Standard
75,00 € im Doppelzimmer Komfort
100,00 € im Einzelzimmer Standard
130,00 € im Einzelzimmer Komfort

Leistungen

- Übernachtung im Mittelklassehotel inkl. Frühstück
- Infopaket mit Fahrradkarte und Routenvorschlägen
- Reisepreissicherungsschein

Mögliche Zusatzleistungen

- Mietfahrrad 8,50 € pro Person / Tag
- Miet E-Bike 22,00 € pro Person / Tag

Tourenverlauf

Die weitläufigen Emsauen rund um Warendorf sind idealer Ausgangspunkt für abwechslungsreiche und unvergessliche Fahrradtouren. Gleich zwei Flüsse durchziehen den Kreis Warendorf und wollen entdeckt werden!

Auf bestens ausgeschilderten Radwegen und auf typischen Münsterländer Wirtschaftswegen geht es durch die wunderschöne abwechslungsreiche Natur. Mal direkt am Fluss entlang, mal durch Felder, Wiesen und Wälder, vorbei an beeindruckenden Höfen und immer wieder durch die idyllischen Auenlandschaften. Viele dieser weitläufigen grünen Auen stehen unter Naturschutz und so kann es vorkommen, dass auch Zugvögel oder seltene Vogelarten den Weg queren. Schöne Rastplätze laden zum Verweilen und Genießen ein.

Aber auch Sehenswürdigkeiten und wunderschöne historische Ortskerne werden Sie staunen lassen. Hier steigt man gerne vom Rad um alte Häuser, Gassen, Giebel und schöne Marktplätze auf sich wirken zu lassen.

Ob als kurze Auszeit, aktives Wochenende mit Freunden oder als kleine Entdeckungsreise zwischendurch: Diese 4- oder 5- tägige Tour verbindet Natur, Bewegung und Erholung zu einem Erlebnis, das lange nachklingt.

Lassen Sie sich treiben – auf zwei Flusswegen, die Ihnen das Münsterland von seiner schönsten Seite zeigen.



Radtour 1

- Reisedauer: 4 Tage/3 Nächte
- Start/Ziel: Warendorf
- Termine: täglich, ganzjährig
- Tagesetappen: ca. 60–70 km
- Gesamtstrecke: ca. 195 km

Reisepreis pro Person

289,00 € im Doppelzimmer

439,00 € im Einzelzimmer

Radtour 2

- Reisedauer: 5 Tage/4 Nächte
- Start/Ziel: Warendorf
- Termine: täglich, ganzjährig
- Tagesetappen: ca. 50–55 km
- Gesamtstrecke: ca. 205 km

Reisepreis pro Person

349,00 € im Doppelzimmer


509,00 € im Einzelzimmer

Leistungen Radtour 1 und 2

- Übernachtung in Mittelklasse Hotels inkl. Frühstück
- Info- und Kartenmaterial
- Reisepreissicherungsschein
- Beherbergungssteuer Münster

Mögliche Zusatzleistungen

- Mietfahrrad 8,50 € pro Person/Tag
- Miet E-Bike 22,00 € pro Person/Tag
- Gepäcktransfer pro Person (1 Gepäckstück pro Person)
Radtour 1
1 Person: 218,00 €
ab 2 Personen: 109,00 €
Radtour 2
1 Person: 278,00 €
ab 2 Personen: 139,00 €





Tourenverlauf - 390 km durch Westfalen

Sie lieben Entdeckungen, erobern als Pedalritter gerne neues Terrain, lassen sich von Giebeln und Gassen Geschichten erzählen und lauschen steinernen Zeugen aus längst vergangener Zeit? Dann sind Sie auf der Radroute Historische Stadtkerne genau richtig: Die rund 390 Kilometer lange Tour durch das Münsterland und Südwestfalen eröffnet unterschiedlichste Perspektiven. Mal bezeugen Giebelbauten die mittelalterliche Blütezeit einer Stadt, die an bedeutenden Handelswegen liegt. Mal lassen kunst- und kulturhistorische Schätze den früheren Reichtum einer Region erahnen.

Wie Perlen einer Kette reihen sich die Historischen Stadtkerne von Warendorf, Rheda-Wiedenbrück, Rietberg, Lippstadt, Soest, Werl, Werne, Steinfurt und Tecklenburg aneinander – „aufgezogen“ auf ein grünes Band, dessen natürliche Ausstrahlung der Radroute ihren besonderen Charme auch abseits der historischen Facetten verleiht.

Überraschungen und unverwechselbare Erlebnisse prägen die Radroute Historische Stadtkerne.

Historische Stadtkerne

- Reisedauer: 8 Tage / 7 Nächte
- Termine: ganzjährig, täglich
- Start / Ziel: Warendorf
- Tagesetappen: ca. 50 – 60 km
- Gesamtstrecke: ca. 390 km

Reisepreis pro Person*

595,00 € im Doppelzimmer
845,00 € im Einzelzimmer

Leistungen

- 7x Übernachtung in Mittelklasse-hotels inkl. Frühstück
- Info- und Kartenmaterial
- Reisepreissicherungsschein
- Kurtaxe und Beherbergungssteuer Münster

Mögliche Zusatzleistungen

- Mietfahrrad 8,50 € pro Person / Tag
- Miet E-Bike 22,00 € pro Person / Tag
- Gepäcktransfer (1 Gepäckstück pro Person)
ab 2 Personen: 279,00 € pro Person
Bei Buchung des Gepäcktransfer ist der Reisestart nur samstags möglich.

Historische Stadtkerne



*Durch tagesaktuelle Hotelpreise kann es zu Reisepreisänderungen kommen.



Die entspannte und etwas kürzere Tour auf der Route Historische Stadtkerne.

Tourenverlauf

Nicht ganz so lang wie unsere Hauptroute Historische Stadtkerne aber genauso schön. Sie radeln über 5 Etappen durch die Münsterländer Parklandschaft, durch die sanften Hügel des Sauerlandes bis hin zur Grenze des Ruhrgebietes. Entdecken Sie im Laufe der 6 Tage viele historische Highlights und Sehenswürdigkeiten. Stück für Stück ziehen Sie die geschichtsträchtigen Stadtkerne von Warendorf, Rheda-Wiedenbrück, Rietberg, Lippstadt, Soest, Werl und Werne in ihren Bann. Es lohnt sich, in jeder Stadt eine Pause einzulegen, um das bunte Treiben und die besondere Atmosphäre der historischen Stadtkerne zu erleben! Wunderschöne Landschaften prägen unsere „kleine“ Radroute Historische Stadtkerne und führen Sie stets über ein gut erschlossenes Radwege- und Knotenpunktnetz.

Historische Stadtkerne

- Reisedauer: 6 Tage / 5 Nächte
- Termine: ganzjährig, täglich
- Start/Ziel: Warendorf
- Tagesetappen: ca. 50 – 65 km
- Gesamtstrecke: ca. 265 km

Reisepreis pro Person*

425,00 € im Doppelzimmer
565,00 € im Einzelzimmer

Leistungen

- 5x Übernachtung in Mittelklasse-hotels inkl. Frühstück
- Info- und Kartenmaterial
- Reisepreissicherungsschein
- Beherbergungssteuer Münster

Mögliche Zusatzleistungen

- Mietfahrrad 8,50 € pro Person / Tag
- Miet E-Bike 22,00 € pro Person / Tag
- Gepäcktransfer
(1 Gepäckstück pro Person)
ab 2 Personen: 224,00 € pro Person
Bei Buchung des Gepäcktransfer ist der Reisestart nur samstags möglich.

Historische Stadtkerne



*Durch tagesaktuelle Hotelpreise kann es zu Reisepreisänderungen kommen.





Hier wird Ihre Radtour zum Erlebnis

Die Warendorfer Parklandschaft, ein durchweg ebenes Gebiet ohne nennenswerte Steigungen, mit abwechslungsreicher Landschaft und urigen Städten und Gemeinden, ist ideal für ausgedehnte Fahrradtouren.

Ein engmaschiges Netz von Radwegen ist bestens ausgeschildert und gleichermaßen für Sport- und Freizeitradler*innen geeignet. Eine Erklärung des Knotenpunktsystems finden Sie auf Seite 19.

Sie haben keine Lust aufs Kartenlesen?

Lassen Sie sich von unseren Gästeführer*innen auf Ihrer Tour begleiten. Sie kennen die attraktivsten Wege und navigieren Sie auf den typischen „Münsterländer Pättkes“ durch unsere vielfältige Natur zu interessanten Sehenswürdigkeiten in der Region.

Tagestouren für Gruppen

Wir besprechen mit Ihnen vorab die gewünschten Routen, Etappenlängen und Pausen (mit und ohne Einkehr).

Anzahl der Teilnehmer*innen: max. 20 Personen je Gruppe

Kosten für die Begleitung pro Stunde: 70,00 €



Vermittlung von Mietfahrrädern der Warendorfer Radstation:

- Mietfahrrad 8,50 € pro Person / Tag
- Miet E-Bike 22,00 € pro Person / Tag





Aufsatteln + Entdecken

Auf unseren geführten Radtouren erleben Sie unsere Region und das Münsterland von seiner schönsten Seite. Jede Tour führt zu einem neuen Ziel. Unterwegs legen wir eine gemütliche Pause mit entspannter Einkehr ein.

Länge der Tour: ca. 50 km
Dauer: 3-4 Stunden
Preis pro Person: 8,00 € (ohne Verpfl.)
Termine: 12.04., 17.05., 14.06.,
12.07., 09.08., 13.09.
Start: 14:00 Uhr ab Marktplatz,
Historisches Rathaus

Abschalten, Aufsteigen, Losradeln

Bei unserer Feierabend - Radtour lassen wir den Tag aktiv und stressfrei hinter uns und entdecken dabei gemeinsam die schönsten Wege rund um die Stadt.

Im Anschluss lassen wir den Abend bei einem gemeinsamen Getränk gemütlich ausklingen. Eine schöne Gelegenheit, ins Gespräch zu kommen und Warendorf in entspannter Atmosphäre zu genießen.

Länge der Tour: ca. 20 km
Dauer: ca. 2 Stunden
Preis pro Person: 5,00 €
(ohne Verpflegung)
Termine: 15.04., 13.05., 17.06.,
08.07., 12.08., 09.09.,
14.10
Start: 17:30 Uhr ab
Marktplatz,
Historisches Rathaus



Ortsteil Freckenhorst



Eine stille Revolution – Höfe, Pättkes, Landwirtschaft

Auf einer Fahrradtour rund um Freckenhorst erfahren Sie viele Details und Hintergründe zur Geschichte der landwirtschaftlichen Nutzung unserer schönen Umgebung.

Sie erhalten einen Einblick in die Veränderungen unserer Landschaft und einen Ausblick auf mögliche Nutzungen in der Zukunft.

Lassen Sie sich begeistern von den unterschiedlichen Baustilen der Hofstellen. Viele Kleinode prägen

unsere Landschaft und lassen die lange Tradition der Landwirtschaft lebendig und erlebbar werden.

Länge der Tour: ca. 12 km
Dauer: ca. 2 Stunden
Preis pro Person: 8,00 €
 (ohne Verpflegung)
 mit Einkehr-
 möglichkeit
Termin: Sonntag, 24.5.
Start: 16:00 Uhr,
 Hauptportal
 Stiftskirche,
 Stiftshof 2



Klima-Standorte mit dem Rad entdecken!

Unser Klimabeauftragter informiert Sie an den Standorten der Route über unterschiedliche Themen aus den Bereichen Energie, natürliche Ressourcen, Ökologie und die Folgen des Klimawandels.

Länge der Tour: ca. 48 km
Termin: Freitag, 17.04.
Start: 14:00 Uhr, Historischer Marktplatz, Warendorf
Preis: kostenlos – Anmeldung erforderlich

Mit dem Rad aus der Bauerschaft zum Zuckertimpen

Wer war eigentlich dieser Dr. Gustav Rau, nach dem eine ganze Allee benannt ist? Was bedeutet „Rüenschlütpe“, „Zuckertimpen“ und „Beitelbrink“? Warum gibt es ein Hanse-, Vogel- und Heuviertel? All diese Fragen beantworten unsere Gästeführer bei dieser Radtour durch Warendorfs Straßen und Gassen, verbunden mit launigen, lustigen oder auch dramatischen Anekdoten aus der über 1200jährigen Geschichte unserer Stadt.

Dauer: ca. 1,5 Stunden
Treffpunkt: Haupteingang des DOKR, Freiherr-von-Langen-Str. 13
Start: 17:00 Uhr
Preis pro Person: 8,00 € - Anmeldung erforderlich
Termine: 29.05., 25.09.



Kostenlos erhältlich bei der Tourist-Information. Alle Touren finden Sie auch bei Komoot.



Wie funktioniert die Beschilderung der Radwege im Münsterland?

Die Ausschilderung des Radwegenetzes ist ganz einfach:


An jedem Kreuzungspunkt der Radrouten finden sich große Pfeilwegweiser, die den Weg in alle Richtungen mit jeweils einem „Fernziel“ und „Nahziel“ mit Kilometerangaben anzeigen. Unten eingeschobene Piktogramme weisen auf die jeweiligen Themenrouten hin.

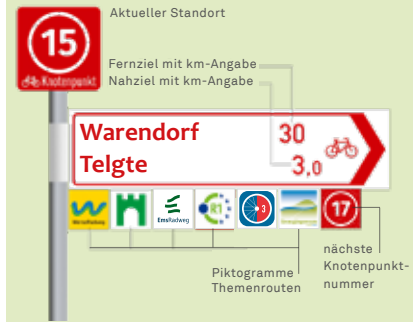
Das Knotenpunktsystem ist Bestandteil des rot-weiß beschilderten Radverkehrsnetzes.

Hierzu haben die größeren Kreuzungen eine Nummer bekommen, die Sie oben auf den Pfosten der Pfeilwegweiser finden. Unten in die Richtungspfeile eingeschoben sind die Nummern der benachbarten Knotenpunkte. Radeln Sie einfach von Knotenpunkt zu Knotenpunkt, das clevere System ermöglicht damit ganz individuelle Tagestouren.

Aktuelles Kartenmaterial halten wir in der Tourist-Information für Sie bereit.



 Zusätzlich gibt es die kleinen Zwischenwegweiser, die Sie sicher bis zur nächsten Kreuzung leiten.





Emsradweg

Es ist ein besonderes Erlebnis, wenn man einem kompletten Flusslauf von den Quellen bis zur Mündung folgen kann. Diese Möglichkeit bietet der EmsRadweg, der von Hövelhof in der Senne bis zur Mündung der Ems in die Nordsee nach Emden führt.

Die Radfahrer*innen beobachten, wie die Ems auf ihrem Weg zur Nordsee von einem schmalen Flüsschen zu einem stattlichen Strom heranwächst.

Dabei führt der EmsRadweg teilweise direkt am Wasser entlang, durch idyllische Auenlandschaften und auch durch kleine und größere Ortschaften.



Grenzgängerroute Teuto-Ems

Die bereits zum 4. Mal vom ADFC mit 4-Sternen ausgezeichnete Route führt über bestens ausgeschilderte Wege durch eine wunderschönen Landschaft. Hier werden alle Radfahrer*innen zu echten Grenzgänger*innen!

Kaum vorstellbar, dass auf dem 148 km langen Rundkurs 12 Grenzen wie die Landesgrenze zwischen Niedersachsen und Nordrhein-Westfalen, zahlreiche Kreis- und Gemeindegrenzen und eine historisch bedeutende Konfessionsgrenze, überquert werden.

Die Route verbindet die malerische Münsterländer Parklandschaft mit den sanften Höhen des südlichen Osnabrücker Landes und Teilen des schönen Ostwestfalens. Neben Warendorf laden noch 11 weitere lebendige Orte entlang der Strecke zu spannenden Entdeckungstouren ein.





Radroute Historische Stadtkerne

Die historischen Stadtkerne in NRW sind das Ziel vieler Ausflüge. Überall ziehen rustikale Fachwerk- oder repräsentative Renaissancebauten in mittelalterlichen Stadtgrundrissen die Blicke auf sich. Neun besonders reizvolle Stadtkerne im Münsterland und Südwestfalen verbinden sich in dieser attraktiven 390 km langen Radtour miteinander: Warendorf, Rheda-Wiedenbrück, Rietberg, Lippstadt, Soest, Werne, Werl, Steinfurt und Tecklenburg. Enge Gassen, großzügige Marktplätze und viele kleine Besonderheiten wollen entdeckt werden. Jede Stadt erzählt ihre eigene Geschichte und lässt für einige Stunden den Alltag vergessen. Das heißt aber nicht, dass auf der Tour nur städtisches Pflaster betreten wird. Genauso führt der Weg durch die grüne Parklandschaft des Münsterlandes, von den Flußebenen der Lippe und Ems bis zu den Höhenzügen des Tecklenburger Landes.



100 Schlösser-Route

Auf einer Länge von rund 960 km führt die 100-Schlösser-Route in 4 Rundkursen durch das Münsterland. Dabei verbindet sie die mehr als 100 Schlösser, Burgen, Herrensitze und Gräftenhöfe in der Region miteinander.

Abseits der verkehrsreichen Straßen führt die Route durch die grüne Parklandschaft des Münsterlandes. Wiesen, Weiden und Wallhecken bestimmen das Bild dieser eher flachen Landschaft. Mittendrin liegen die wahren Schätze des Münsterlandes: Schlösser und Burgen mit ihren imposanten Schlossgärten und Parkanlagen künden von ehemals hochherrschaftlichen Zeiten. Eine Radtour auf der 100-Schlösser-Route ist immer auch eine Zeitreise durch die Geschichte und der Baukultur im Münsterland. Jede Epoche hat hier ihre Spuren hinterlassen.



Europaradweg R1 / Deutschlandroute D3

Der Europaradweg R1 führt auf seinem Weg quer durch Deutschland durch fast alle Landschaftsarten und -formen. Dabei hält er sich meist im flacheren Norddeutschland auf und erhebt sich nur im Harzer Bergland über die ein oder andere Bergkuppe.

Der Europaradweg R1 ist ein Fernradweg quer durch den europäischen Kontinent. Von Boulogne-sur-Mer bis St. Petersburg verbindet er auf über 3500 Kilometern die Menschen, die Natur und die Kultur von neun europäischen Ländern: Frankreich, Belgien, Niederlande, Deutschland, Polen, Litauen, Lettland, Estland und Russland.

Die Deutschlandroute D3 quert Deutschland vom Münsterland bis zur Oder und bildet damit einen Teil des Europaradwegs R1.



Datenschutz

Datenschutz ist für uns nicht nur gesetzliche Verpflichtung, sondern ein wichtiges Instrument zur Erhöhung der Transparenz bei unserem täglichen Umgang mit Ihren persönlichen Daten.

Wir speichern und verarbeiten Ihre personenbezogenen Daten in Übereinstimmung mit der EU-Datenschutz-Grundverordnung (DSGVO) und dem Bundesdatenschutzgesetz (BDSG). Unsere Datenschutzerklärung finden Sie auf <https://www.warendorf.de/de/tourismus/downloads/>



Datenschutzinformation
für unsere Gäste

Reisebedingungen

Wir sind verpflichtet, unsere Tagestouren sowie unsere Pauschalangebote mit Übernachtung auf der Grundlage der gültigen Gesetze anzubieten und durchzuführen. Die entsprechenden Reisebedingungen, mit denen wir Sie über die beiderseitigen Rechte und Pflichten in Kenntnis setzen, liegen in unseren Geschäftsräumen aus und sind außerdem auf unserer Internetseite <https://www.warendorf.de/de/tourismus/downloads/> veröffentlicht.

Selbstverständlich erhalten Sie diese auf Wunsch auch per Mail oder Post.

Bitte lesen Sie die Reisebedingungen aufmerksam durch, sie sind Bestandteil eines jeden Reisevertrages mit der Tourist-Information der Stadt Warendorf.



AGB für
Pauschalreisen



AGB für
Tagesprogramme
und touristische
Einzelleistungen

Führungen

2026

WARENDORF
entdecken | erleben | genießen



Stadt des Pferdes

WARENDORF
Reiseangebote

Wald
Landgestüt
WARENDORF
Land
Menschen, Pferde
2026



WARENDORF
DIE @STADT

Übernachten

WARENDORF
Hotels + Ferienwohnungen

2026



WARENDORF
DIE @STADT

Kostenlos erhältlich bei der Tourist-Information

	Mo 16.02.2026	Rosenmontagsumzug	Innenstadt
	Fr 10.04.2026 – So 12.04.2026	Garten und Ambiente LebensART	NRW Landgestüt
	Do 30.04.2026 – Mo 04.05.2026	1175 Jahre Stifts-Jubiläum zu Krüßing Krüßing Theater (FR), Krüßing Kirmes (Fr-Mo) Prozession zu Krüßing, Kunstmarkt (So)	Freckenhorst
	Fr 08.05.2026 – So 10.05.2026	Altstadtfrühling Cheatday, WIWA La Vida (Fr), Flohmarkt (Sa)	Innenstadt
 	Sa 15.08.2026 – Di 18.08.2026	Mariä Himmelfahrt Kirmes (Sa-Di) Illumination der Innenstadt (Sa) Große Stadtprozession zum Hochfest Mariä Himmelfahrt (So)	Linnenwiese Lohwall-Gelände Innenstadt
	Di 25.08.2026 – So 30.08.2026	Bundeschampionate	DOKR/BSP
 	Fr 28.08.2026 – So 30.08.2026	Warendorfer Pferdenacht - Stadtfest mit verkaufsoffenem Sonntag	Altstadt

Änderungen vorbehalten

	Fr 28.08.2026 + Sa 29.08.2026	Jubiläums-Symphonie 200 Jahre Landgestüt	NRW Landgestüt
	So 30.08.2026	Tag des offenen Gestüts	NRW Landgestüt
	Sa 19.09.2026 + So 20.09.2026	Warendorfer Hengstparaden	NRW Landgestüt
	Sa 26.09.2026	Parade bei Nacht	NRW Landgestüt
	Fr 09.10.2026 – So 11.10.2026	Freckenhorster Herbst mit Kirmes und Trödel	Freckenhorst
  	Sa 17.10.2026 – Mi 21.10.2026	Fettmarkt Kirmes (Sa-Mi) mit verkaufsoffem Sonntag Altstadttrödel, Landwirtschafts- und Krammarkt, Tiererlebnis (Mi)	Linnenwiese Lohwall-Gelände Innenstadt
	Fr 27.11.2026 – So 13.12.2026	Warendorfer Weihnachtswäldchen	Marktplatz
	So 06.12.2026	Warendorfer WeihnachtsPlätzchen[©] Wintersonntag - verkaufsoffen	Altstadt
	Sa 12.12.2026 + So 13.12.2026	Weihnachtsmarkt Freckenhorst	Stiftsmarkt

Änderungen vorbehalten

Stadt Warendorf

Tourist-Information
Emsstraße 4
48231 Warendorf

T 0 25 81 – 54 54 54
F 0 25 81 – 54 54 11
tourismus@warendorf.de

www.warendorf.de
www.warendorf-erleben.de

